

ZARZĄDZENIE NR 75/14
BURMISTRZA BOBOLIC
z dnia 6 czerwca 2014 r.

w sprawie sprzedaży działki nr 160/5 położonej
w obrębie ewidencyjnym KUROWO, gmina Bobolice

Na podstawie art. 30 ust. 1 i 2 pkt. 3 ustawy z dnia 8 marca 1990 roku o samorządzie gminnym (Dz. U. z 2013 r. poz. 594 z późn. zm.), art. 25 ust. 1 ustawy z dnia 21 sierpnia 1997 r. o gospodarce nieruchomościami (Dz. U. z 2010 r. Nr 102, poz. 651 z późn. zm.) oraz § 2 ust. 2 Uchwały Nr XV/133/12 Rady Miejskiej w Bobolicach z dnia 27 stycznia 2012 r. w sprawie określenia zasad nabywania, zbywania i obciążania nieruchomości stanowiących własność gminy oraz ich wydzierżawiania na czas oznaczony dłuższy niż 3 lata i na czas nieoznaczony (Dziennik Urzędowy Województwa Zachodniopomorskiego z dnia 22 lutego 2012 r. poz. 407 z późn. zm.) zarządzam, co następuje:

§ 1. 1. Przeznacza się do sprzedaży w drodze **I przetargu ustnego nieograniczonego** niezabudowaną działkę gruntu nr **160/5** o powierzchni **0,4792 ha** położoną w obrębie ewidencyjnym KUROWO, gmina Bobolice, oznaczoną w studium uwarunkowań i kierunków zagospodarowania przestrzennego gminy Bobolice jako **pozostałe budownictwo mieszkalne, siedliska rolne (MN) oraz grunty orne**. W Sądzie Rejonowym w Szczecinku między innymi dla przedmiotowej nieruchomości prowadzona jest księga wieczysta numer **KO11/00025243/8**.

2. Cenę wywoławczą nieruchomości opisanej w § 1 ust. 1 niniejszego zarządzenia ustala się w wysokości **13.200,00 zł**.

§ 2. W celu zabezpieczenia działce gruntu nr 160/4 o powierzchni 0,1200 ha położonej w obrębie ewidencyjnym KUROWO, gmina Bobolice dostępu do drogi publicznej, nabywca działki nr 160/5 położonej w obrębie ewidencyjnym KUROWO, gmina Bobolice zobowiązany będzie do ustanowienia na rzecz każdorazowego właściciela (współwłaścicieli) działki gruntu nr 160/4 **nieodpłatnej i na czas nieokreślony służebności gruntowej polegającej na prawie przejścia i przejazdu przez działkę nr 160/5 pasem o szerokości 6,00 m wzdłuż granicy z działką nr 160/6 położoną w obrębie ewidencyjnym KUROWO, gmina Bobolice**. Sposób wykonywania służebności oznaczony został kolorem żółtym na załączonej do niniejszego zarządzenia mapie ewidencyjnej w skali 1:1000.

§ 3. Wadium ustala się w wysokości **10% ceny wywoławczej**.

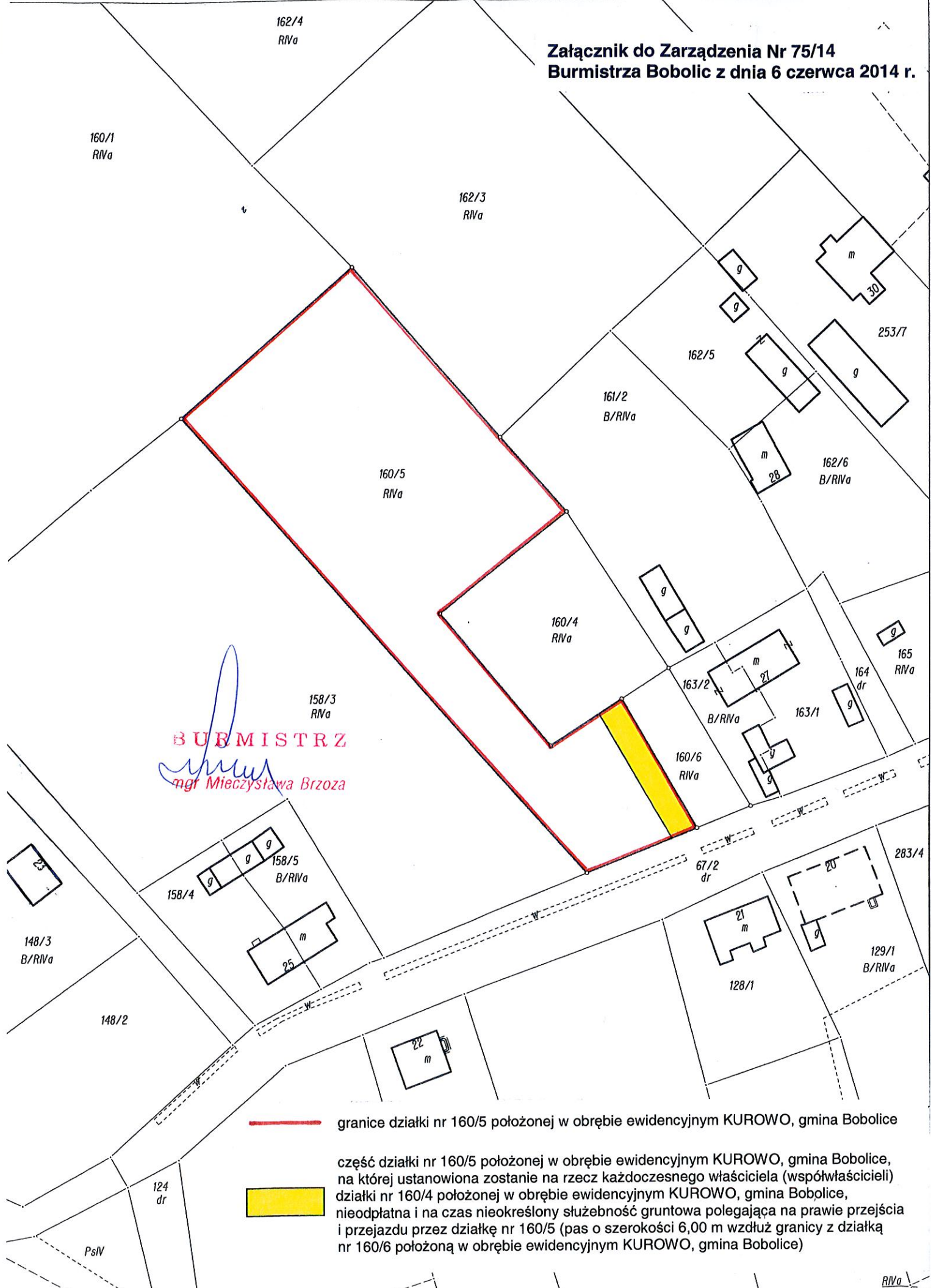
§ 4. Wykonanie zarządzenia poleca się Kierownikowi Nieruchomości i Środowiska.

§ 5. Zarządzenie wchodzi w życie z dniem podjęcia.


BURMISTRZ


mgr Mieczysława Brzoza

Załącznik do Zarządzenia Nr 75/14
Burmistrza Bobolic z dnia 6 czerwca 2014 r.



BURMISTRZ
mgr Mieczysława Brzoza

 granice działki nr 160/5 położonej w obrębie ewidencyjnym KUROWO, gmina Bobolice

 część działki nr 160/5 położonej w obrębie ewidencyjnym KUROWO, gmina Bobolice, na której ustanowiona zostanie na rzecz każdorazowego właściciela (współwłaścicieli) działki nr 160/4 położonej w obrębie ewidencyjnym KUROWO, gmina Bobolice, nieodpłatna i na czas nieokreślony służebność gruntowa polegająca na prawie przejścia i przejazdu przez działkę nr 160/5 (pas o szerokości 6,00 m wzdłuż granicy z działką nr 160/6 położoną w obrębie ewidencyjnym KUROWO, gmina Bobolice)

RIVa