

**ZARZĄDZENIE NR 3/14**  
**BURMISTRZA BOBOLIC**  
**z dnia 17 stycznia 2014 r.**

w sprawie sprzedaży działki nr 3  
położonej w obrębie ewidencyjnym DARGIŃ, gmina Bobolice

Na podstawie art. 30 ust. 1 i 2 pkt 3 ustawy z dnia 8 marca 1990 roku o samorządzie gminnym (Dz. U. z 2013 r. poz. 594 z późn. zm.), art. 25 ust. 1 i art. 37 ust. 2 pkt 6 ustawy z dnia 21 sierpnia 1997 r. o gospodarce nieruchomościami (Dz. U. z 2010 r. Nr 102, poz. 651 z późn. zm.) oraz § 2 ust. 2 Uchwały Nr XV/133/12 Rady Miejskiej w Bobolicach z dnia 27 stycznia 2012 r. w sprawie określenia zasad nabywania, zbywania i obciążania nieruchomości stanowiących własność gminy oraz ich wydzierżawiania na czas oznaczony dłuższy niż 3 lata i na czas nieoznaczony (Dziennik Urzędowy Województwa Zachodniopomorskiego z dnia 22 lutego 2012 r. poz. 407 z późn. zm.) zarządzam, co następuje:

**§ 1.** Przeznacza się do sprzedaży działkę gruntu nr 3 o powierzchni **0,1500 ha** położoną w obrębie ewidencyjnym DARGIŃ, gmina Bobolice, oznaczoną w studium uwarunkowań i kierunków zagospodarowania przestrzennego gminy Bobolice jako **droga**. W Sądzie Rejonowym w Szczecinku między innymi dla przedmiotowej nieruchomości prowadzona jest księga wieczysta numer **KO11/00024484/2**.

**§ 2. 1.** Sprzedaż nieruchomości opisanej w § 1. niniejszego zarządzenia, nastąpi w drodze **bezprzetargowej** na rzecz właściciela nieruchomości przyległej składającej się z działek gruntu nr 2, 5/2 oraz 7/1 o łącznej powierzchni 5,3600 ha położonej w obrębie ewidencyjnym DARGIŃ, gmina Bobolice, w celu poprawienia warunków zagospodarowania nieruchomości przyległej.

2. Cenę sprzedaży nieruchomości ustala się w wysokości **3.100,00 zł**.

**§ 3.** W celu zabezpieczenia działki gruntu nr 9/1 o powierzchni 1,1300 ha położonej w obrębie ewidencyjnym DARGIŃ, gmina Bobolice dostępu do drogi publicznej, nabywca działki nr 3 położonej w obrębie ewidencyjnym DARGIŃ, gmina Bobolice zobowiązany będzie do ustanowienia na rzecz każdorazowego właściciela (współwłaścicieli) działki gruntu nr 9/1 **nieodpłatnej i na czas nieokreślony służebności gruntowej polegającej na prawie przejścia i przejazdu częścią działki nr 3 zaznaczoną kolorem żółtym na załączonej do niniejszego zarządzenia mapie ewidencyjnej w skali 1:1000**.

**§ 4.** Wykonanie zarządzenia poleca się Kierownikowi Referatu Nieruchomości i Środowiska.

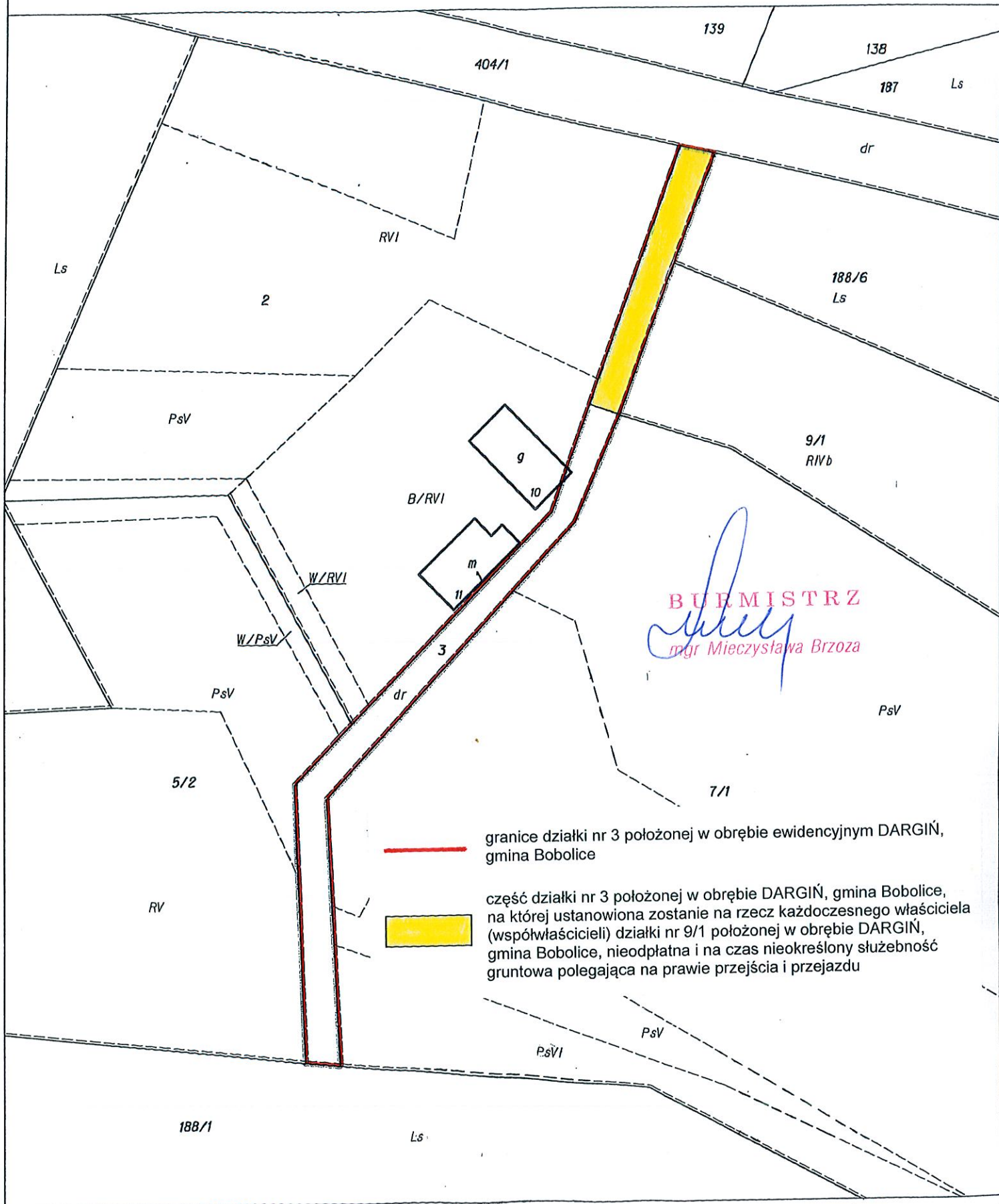
**§ 5.** Zarządzenie wchodzi w życie z dniem podjęcia.

BURMISTRZ  
  
mgr Mieczysław Brzoza



Województwo: zachodniopomorskie  
Powiat: koszaliński  
Jednostka ewidencyjna: Bobolice - Obszar Wiejski 320903\_5  
Obręb: Dargiń 0083

Załącznik do Zarządzenia Nr 3/14  
Burmistrza Bobolic  
z dnia 17 stycznia 2014 r.

WYRYS Z MAPY EWIDENCYJNEJ  
SKALA 1:1000



**BURMISTRZ**  
*Mieczysława Brzoza*  
mgr Mieczysława Brzoza

-  granice działki nr 3 położonej w obrębie ewidencyjnym DARGIŃ, gmina Bobolice
-  część działki nr 3 położonej w obrębie DARGIŃ, gmina Bobolice, na której ustanowiona zostanie na rzecz każdego z współwłaścicieli działki nr 9/1 położonej w obrębie DARGIŃ, gmina Bobolice, nieodpłatna i na czas nieokreślony służebność gruntowa polegająca na prawie przejścia i przejazdu