




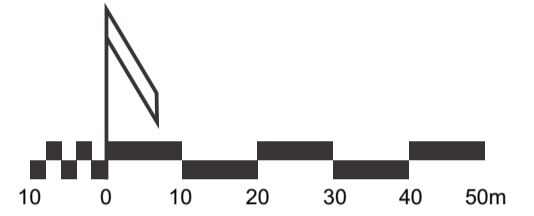


Miejscowy plan zagospodarowania przestrzennego
części miasta Bobolice pod potrzeby utworzenia podstrefy specjalnej strefy ekonomicznej
przy ul. Kolejowej

skala 1 : 1 000

LEGENDA:

-  granica opracowania planu
-  linie rozgraniczające tereny o różnym przeznaczeniu lub różnych zasadach zagospodarowania
-  maksymalne nieprzekraczalne linie zabudowy
-  oś linii średniego napięcia
-  pas strefy ochronnej linii średniego napięcia
- P,U** tereny obiektów produkcyjnych, składów i magazynów lub zabudowy usługowej
- KDL** teren publicznej drogi lokalnej
- KDW** teren drogi wewnętrznej



1P,U

2P,U

01KDL

02KDW

02KDW

Nie wyklucza się istnienia w terenie innych nie wykazanych na niniejszej mapie urządzeń podziemnych, które nie były zgłoszone do inwentaryzacji lub o których brak jest informacji w instytucjach branżowych.

Poświadczam zgodność niniejszej kopii z materiałem państwowego zasobu geodezyjnego i kartograficznego.	
Organ prowadzący państwowy zasób geodezyjny i kartograficzny	STAROSTA KOSZALIN
Nazwa materiału zasobu	Mapa zasadnicza
Identyfikator ewidencyjny materiału zasobu	P.2009.2010
Data wykonania kopii	2016 07 29
Imię, nazwisko i podpis osoby reprezentującej organ	Monika Bodnarz

Niniejsza mapa nie może służyć do celów projektowych