




MAPA ZASADNICZA

SKALA 1:2000
 obr. Kłanino 0087: dz. 227/1, 227/2
 mapa do celów opiniodawczych

Poswiadcza się zgodność niniejszej kopii z treścią materiału podstawowego zasobu geodezyjnego i kartograficznego.	
Organ prowadzący zasobem / geodezyjny i kartograficzny	STAROSTA KOSZALIŃSKI
Nazwa materiału zasobu	Mapa zasadnicza
Identyfikator ewidencyjny materiału zasobu	P.3108.1010.65T
Data wykonania kopii	2020.10.16
Imię, nazwisko i podpis osoby reprezentującej organ	Imiona Mikołowska <i>uak</i>

Niniejsza mapa nie może służyć do celów projektowych.

LEGENDA	
	Pobocze
	Wodospust
	Karpa do usunięcia

Ne wyklucaz się istnienia w terenie innych nie wykazanych na niniejszej mapie urządzeń, podziemnych, które nie były zgłoszone do inwentaryzacji lub o których brak jest informacji w instytucjach branżowych.

