

Załącznik nr 2
do Uchwały nr XX/181/08
Rady Miejskiej w Bobolicach
z dnia 23 czerwca 2008 r.



Projekt współfinansowany ze środków
Europejskiego Funduszu Rozwoju Regionalnego
w ramach Programu INTERREG IIIA
(Województwa Zachodniopomorskiego) –
Meklemburgia Pomorze Przednie/Brandenburgia



*Opracowanie Subregionalnego Programu Rewitalizacji Miast, Gmin i Powiatów
Dorzecza Parsęty na bazie polsko-niemieckiego Markowego Produktu Turystycznego
„Szlak Solny”*

Miasto i Gmina Bobolice



Plan Odnowy Miejscowości Kurowo
na lata 2007-2013
z perspektywa do roku 2016

Czerwiec 2008



Projekt współfinansowany ze środków Unii Europejskiej - Europejskiego Funduszu Rozwoju Regionalnego w ramach Programu INTERREG IIIA

SPIS TREŚCI

1. WSTĘP I POWIĄZANIE Z DOKUMENTAMI STRATEGICZNYMI GMINY	4
2. CHARAKTERYSTYKA MIEJSCOWOŚCI KUROWO.....	5
2.1. Lokalizacja w gminie i rys historyczny	5
2.2. Funkcja miejscowości	7
2.3. Użytkowanie gruntów.....	7
2.4. Sytuacja demograficzna	8
2.5. Rynek pracy i bezrobocie.....	8
2.6. Pomoc społeczna	9
2.7. Gospodarka.....	9
3. INWENTARYZACJA ZASOBÓW.....	10
3.1. Zasoby przyrodnicze	10
3.1.1 Lasy.....	10
3.1.2 Wody powierzchniowe.....	10
3.1.3 Formy ochrony przyrody.....	10
3.1.4 Inne zasoby	10
3.2. Zasoby kulturowe	11
3.2.1 Zabytki architektury sakralnej i miejsca kultu religijnego	11
3.2.2 Zabytkowe domy mieszkalne.....	12
3.2.3 Zespoły pałacowo-parkowe, dworskie	13
3.2.4 Obiekty kulturalne użyteczności publicznej.....	15
3.2.5 Inne obiekty	15
3.3. Zasoby oświatowe	15
3.4. Zasoby infrastrukturalne	16
3.4.1 Sieć komunikacyjna	16
3.4.2 Gospodarka wodna	16
3.4.3 Gospodarka ściekowa.....	17
3.4.4 Gospodarka odpadami.....	18
3.4.5 Sieć gazowa.....	18
3.4.6 Telekomunikacja	18
3.5. Zasoby rekreacyjne.....	18
4. ANALIZA SWOT.....	19

5. KIERUNKI ROZWOJU MIEJSCOWOŚCI KUROWO	20
6. PLANOWANE DZIAŁANIA W LATACH 2007-2013 I NA LATA NASTĘPNE	20
6.1. Naprawa boiska sportowego oraz urządzenie placu zabaw w miejscowości Kurowo	21
6.2. Remont świetlicy wiejskiej w miejscowości Kurowo	23
7. CELE DŁUGOFALOWE	25
8. PLAN FINANSOWY REALIZACJI ODNOWY MIEJSCOWOŚCI KUROWO.....	26
9. OCZEKIWANE WSKAŹNIKI OSIĄGNIĘĆ	27
10. SYSTEM WDRAŻANIA.....	27
11. SPOSOBY MONITOROWANIA, OCENY, AKTUALIZACJI I KOMUNIKACJI SPOŁECZNEJ	28

1. Wstęp i powiązanie z dokumentami strategicznymi Gminy

Plan Odnowy Miejscowości Kurowo został wykonany przy wsparciu Unii Europejskiej w ramach programu INTERREG IIIA jako element projektu „Opracowanie Subregionalnego Programu Rewitalizacji Miast, Gmin i Powiatów Dorzecza Parsęty na bazie polsko-niemieckiego Markowego Produktu Turystycznego „Szlak Solny”” realizowanego przez Konsorcjum w składzie: Doradztwo Gospodarcze DGA S.A. oraz Polska Agencja Rozwoju Turystyki S.A.

Dokument został wykonany w czerwcu 2008 roku na podstawie dostępnych w tym czasie wersji dokumentów programowych i strategicznych, regulacji prawnych oraz danych i dokumentów dotyczących rozwoju miejscowości Kurowo, które zostały udostępnione Wykonawcy przez pracowników Urzędu Miejskiego w Bobolicach.

Plan Odnowy Miejscowości Kurowo jest narzędziem niezbędnym w procesie planowania zadań służących rozwojowi obszarów wiejskich w tej miejscowości. Dokument obejmuje charakterystykę miejscowości, w tym określa jej lokalizację, funkcję, użytkowanie gruntów, sytuację demograficzną, rynek pracy i bezrobocie, pomoc społeczną oraz gospodarkę (charakterystyka miejscowości). Identyfikuje również zasoby przyrodnicze, kulturowe, mieszkaniowe, oświatowe, infrastrukturalne oraz rekreacyjne występujące na terenie Kurowa. Dzięki otrzymanej diagnozie stanu w ramach analizy SWOT przedstawia analizę mocnych i słabych stron, jak również szans i zagrożeń miejscowości. Określa kierunki rozwoju miejscowości Kurowo oraz wyznacza zadania polegające na poprawie jej sytuacji w poszczególnych obszarach rozwoju, prezentując możliwe źródła ich współfinansowania, w tym w szczególności fundusze Unii Europejskiej.

W dokumencie zaprezentowano również plan finansowy realizacji odnowy miejscowości Kurowo, oczekiwane wskaźniki osiągnięć, system wdrażania oraz sposoby monitorowania, oceny, aktualizacji i komunikacji społecznej.

W pracach nad przygotowaniem niniejszego Planu uwzględniono i przeprowadzono spotkania w ramach konsultacji społecznych, pozyskiwano projekty inwestycyjne, które podlegały w dalszych etapach pracy nad Planem Odnowy Miejscowości ocenie efektów z ich realizacji. W debacie wzięli udział przedstawiciele Urzędu Miejskiego, Sołectwa Kurowo, jednostek organizacyjnych Gminy, jak i organizacji i podmiotów niezwiązanych z Urzędem. Dalsze prace nad Planem Odnowy Miejscowości przebiegały w gronie ekspertów Doradztwa Gospodarczego DGA S.A. oraz Urzędu Miejskiego w Bobolicach.

Plan Odnowy Miejscowości Kurowo jest zgodny z zapisami Strategii Rozwoju Miasta i Gminy Bobolice na lata 2003 – 2013. Misją Miasta i Gminy Bobolice jest zrównoważony rozwój społeczno-gospodarczy nastawiony na wykorzystanie lokalnych zasobów naturalnych z ekologicznym rolnictwem i

ciekawą ofertą turystyczną. Naszym celem jest pobudzanie inicjatywy mieszkańców i poprawa warunków ich życia.

Misja ta powinna przyświecać opracowaniu wszystkich dokumentów strategicznych i operacyjnych w tym także Planów dotyczących rozwoju każdej miejscowości z osobna. Plan poprzez określenie kierunków rozwoju miejscowości Kurowo identyfikuje konkretne projekty służące realizacji celów uznanych w Strategii Gminy jako priorytetowe.

Jedną z przesłanek dla opracowania niniejszego Planu Odnowy Miejscowości stały się możliwości ubiegania się o środki pomocowe Unii Europejskiej w nowym okresie programowania 2007 - 2013. Z szerokiego wachlarza funduszy finansowania zewnętrznego najistotniejsze znaczenie dla obszarów wiejskich Gminy Bobolice ma Europejski Fundusz Orientacji i Gwarancji Rolnej - Sekcja Orientacji, którego środki są rozdysponowane m.in. w ramach Sektorowego Programu Operacyjnego „Restrukturyzacja i modernizacja sektora żywnościowego oraz rozwój obszarów wiejskich, 2004 – 2006” oraz Europejski Fundusz Rolny na rzecz Rozwoju Obszarów Wiejskich, rozdysponowywany w ramach Programu Rozwoju Obszarów Wiejskich na lata 2007 - 2013. Oba te fundusze, w aspekcie aplikowania poszczególnych projektów o ich środki, wymagają od projektu zgodności inwestycji z Planem Odnowy Miejscowości, stąd dokument ten może być traktowany jako załącznik do wniosku o dofinansowanie projektów z tych środków.

2. Charakterystyka miejscowości Kurowo

2.1. Lokalizacja w gminie i rys historyczny

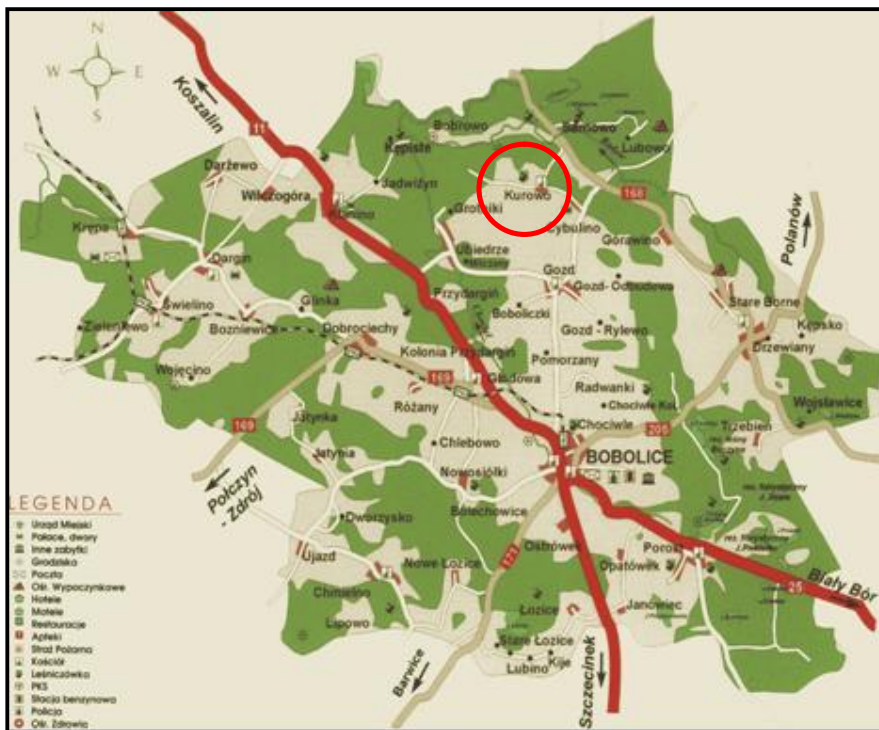
Miejscowość Kurowo to wieś sołecka położona w województwie zachodniopomorskim, w powiecie koszalińskim, w północnej części gminy Bobolice. Znajduje się w odległości 11 km na północ od Bobolic (siedziba gminy) i 34 km od Koszalina (siedziby powiatu). Odległości do innych miejscowości w regionie wynoszą: do Polanowa – 11 km, do Tychowa – 25 km, a do Białego Boru – 26 km.

Kurowo leży w odległości 40 km w linii prostej od miejscowości Łazy nad Morzem Bałtyckim. Wraz z wsiami Cybulino, Kurówko, Lubowo i Sarnowo wchodzi w skład sołectwa Kurowo. Położone jest na terenie lekko pofałdowanym, w odległości 1 km na południe od rzeki Radew. Od północy i wschodu otoczone jest lasem, a od zachodu i południa gruntami ornymi.

Kurowo nie jest usytuowane na ważnych szlakach komunikacyjnych. Przez wieś przebiega droga powiatowa nr 17602 Ubiedrze – Kurowo oraz drogi gminne.

Położenie Kurowa w gminie prezentuje rysunek poniżej.

Rysunek 1. Położenie miejscowości w gminie.



Źródło: Urząd Miejski w Bobolicach.

Rys historyczny

Wieś Kurowo jest wsią układzie ulicowym (wielodrożnica). Pierwsze ślady osadnictwa w okolicach dzisiejszej wsi sięgają VIII wieku. Znane jest grodzisko typu wyżynnego, pierścieniowate z wałem ziemnym i fosą. Do lat 40-tych XIII wieku ziemia bobolicka należała do Księstwa Zachodniopomorskiego, do kasztelani kołobrzesckiej, a w 1248 roku została przekazana biskupom kamieńskim. Najwcześniejsza wzmianka o wsi pochodzi z 1287 roku. Intensywniejsze osadnictwo na ziemi bobolickiej kształtowało się w II połowie XIV w, i istnieje przypuszczenie, że w tym czasie powstał w Kurowie pierwszy kościół. Kurowo pozostawało własnością biskupią do połowy XVI wieku. W 1552 roku kościół został przejęty przez protestantów i obsadzono w nim pastora Heinricha Beckera. W XVIII wieku w Kurowie zamieszkiwało 15 chłopów, 4 osadników i 3 dzierżawców, wieś liczyła 33 domy. W XIX wieku powstał w Kurowie majątek ziemski, należący pod koniec stulecia do rodziny Lehmanów z Koszalina. W latach 1975-1998 miejscowość położona była w województwie koszalińskim.

2.2. Funkcja miejscowości

Wieś pełni funkcję mieszkaniową, w mniejszym stopniu rolniczą oraz usługowo-produkcyjną. We wsi występuje stosunkowo bogata ilość funkcji obsługi - szkoła, sklepy, kościół, cmentarz.

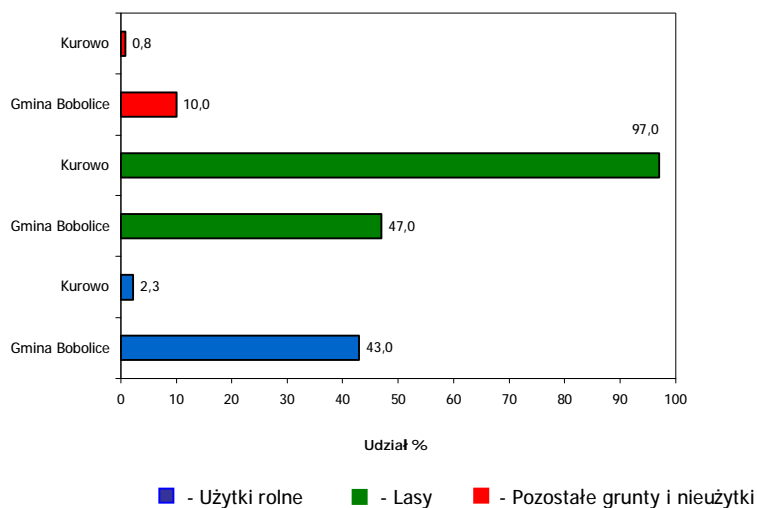
2.3. Użytkowanie gruntów

Obręb Kurowo zajmuje powierzchnię 1 807 ha. Użytkowanie gruntów w obrębie według stanu na dzień 31.XII.2006 roku przedstawia się następująco:

- powierzchnia użytków rolnych – 41 ha (tj. 2,3% ogólnej powierzchni obrębu Kurowo).
- powierzchnia lasów – 1 752 ha (tj. 97,0% ogólnej powierzchni obrębu Kurowo),
- pozostałe grunty i nieużytki 14 ha (tj. 0,7% ogólnej powierzchni obrębu Kurowo).

Wśród użytków rolnych dominują grunty orne (459 ha) i pastwiska (40 ha). Sady zajmują powierzchnię 0,44 ha. Sytuację przedstawia wykres poniżej.

Wykres 1. Użytkowanie gruntów w obrębie Kurowo na tle gminy.



Źródło: opracowanie własne na podstawie danych z Urzędu Miejskiego w Bobolicach

Porównując dane statystyczne dotyczące użytkowania gruntów w miejscowości Kurowo i na terenie gminy można stwierdzić, iż:

- Powierzchnia użytków rolnych w obrębie Kurowo stanowiła 2,3% powierzchni obrębu. Dla porównania udział powierzchni użytków rolnych do powierzchni całej gminy wynosił 43,0%,

- Powierzchnia lasów w obrębie Kurowo stanowiła 97,0% jego powierzchni. Dla porównania udział powierzchni lasów do powierzchni całej gminy wynosił 47%,
- Powierzchnia pozostałych gruntów i nieużytków w obrębie Kurowo stanowiła 0,7% jego powierzchni. Dla porównania udział powierzchni pozostałych gruntów i nieużytków do powierzchni całej gminy wynosił 10%.

2.4. Sytuacja demograficzna

Miejscowość Kurowo według stanu na 31.12.2006 roku zamieszkiwało 338 mieszkańców. W stosunku do 2005 roku liczba mieszkańców zwiększyła o 5 osób (tj. o 1,5%), a w stosunku do 2004 roku liczba mieszkańców zwiększyła się o 10 osób (tj. o 3,0%). Od 3 lat obserwuje się więc tendencję wzrostową liczby ludności wsi.

Tabela 1. Liczba ludności miejscowości Kurowo.

Wyszczególnienie	J. m.	2004	2005	2006
Ogółem	osoba	328	333	338
Mężczyźni	osoba	173	174	176
Kobiety	osoba	155	159	162

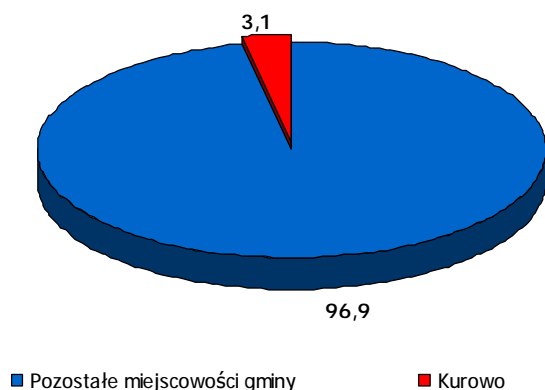
Źródło: Urząd Miejski w Bobolicach

- W roku 2006 kobiety stanowiły 47,9%, a mężczyźni 52,1% ogólnej liczby ludności miejscowości Kurowo.
- Liczba mieszkańców wsi stanowiła 3,4 % ogólnej liczby ludności gminy Bobolice.

2.5. Rynek pracy i bezrobocie

Liczba zarejestrowanych osób bezrobotnych z Kurowa (wg danych z Powiatowego Urzędu Pracy) na koniec 2006 roku wynosiła 41 osób, w tym odnotowano 33 osoby długotrwale bezrobotne. Udział osób bezrobotnych w całkowitej liczbie mieszkańców wsi wynosił 12,1%, podczas gdy średnia dla całej gminy była nieco wyższa i wynosiła 13,1%. Sytuację prezentuje wykres poniżej.

Wykres 2. Udział % osób bezrobotnych z miejscowości Kurowo na tle gminy.



Źródło: Opracowanie własne na podstawie danych z Urzędu Miejskiego w Bobolicach

Osoby pozostające bez pracy w miejscowości Kurowo stanowiły 3,1% ogółu bezrobotnych w gminie Bobolice.

2.6. Pomoc społeczna

Liczba mieszkańców Kurowa korzystających z pomocy z społecznej na koniec 2006 roku wynosiła 30 rodzin, w tym także 30 rodzin korzystało z pomocy społecznej z powodu ubóstwa. Udział osób korzystających z pomocy społecznej w całkowitej liczbie mieszkańców miejscowości wyniósł 8,9%.

2.7. Gospodarka

Głównym pracodawcą w miejscowości Kurowo jest Szkoła Podstawowa, która zatrudnia 13 osób. Ponadto na terenie Kurowa działają jednoosobowe firmy, które działają głównie w branży stolarskiej oraz usług leśnych. W latach 2004-2006 roku w Kurowie było zarejestrowanych łącznie 8 podmiotów gospodarczych.

Na terenie miejscowości funkcjonują następujące organizacje pozarządowe i stowarzyszenia:

- TKKF „Koniczynki” przy Szkole Podstawowej w Kurowie,
- Ludowy Klub Sportowy „RADEW” Kurowo,
- Ognisko Towarzystwa Krzewienia Kultury Fizycznej „RUN-42” w Kurowie.

3. Inwentaryzacja zasobów

3.1. Zasoby przyrodnicze

3.1.1 Lasy

Według stanu na dzień 31.12.2006 roku powierzchnia lasów na terenie obrębu Kurowo wynosiła 1 752 ha, co stanowiło 97% ogólnej powierzchni tego obrębu. Dla porównania całkowita powierzchnia lasów na terenie gminy wynosiła 17 283 ha, tj. 47% powierzchni gminy.

Powierzchnia lasów znajdująca się w granicach administracyjnych obrębu Kurowo stanowiła 10,1% powierzchni wszystkich lasów na terenie gminy.

3.1.2 Wody powierzchniowe

Na terenie miejscowości Kurowo nie znajdują się wody powierzchniowe. Około 1 km na północ od wsi przepływa rzeka Radew, za którą znajdują się położone najbliżej Kurowa jeziora: Wiejskie, Łabędzie, Czerwone, Czarne. Ponadto w odległości ok. 7 km na wschód od Kurowa znajduje się jezioro Kwiecko.

3.1.3 Formy ochrony przyrody

Na terenie wsi Kurowo przy dawnym cmentarzu ewangelickim (obecnie katolickim) znajduje się jedyny w miejscowości obiekt o statucie pomnika przyrody – jesion wyniosły, o obwodzie pnia 290 cm i wysokości 30 m.

Ponadto w Leśnictwie Kurowo (Nadleśnictwo Bobolice) zlokalizowane są następujące pomniki przyrody:

- Głaz narzutowy o obwodzie 9,3 m, długości 3,3 m, szerokości 2,6 m i wysokości nad ziemią 1,2 m,
- Lipa drobnolistna o obwodzie 300 cm i wysokości 30 m,
- Sosna pospolita o obwodzie 330 cm i wysokości 27 m.

3.1.4 Inne zasoby

W miejscowości Kurowo nie występują żadne zasoby surowcowe.

3.2. Zasoby kulturowe

3.2.1 Zabytki architektury sakralnej i miejsca kultu religijnego

Wśród zachowanej historycznej zabudowy sakralnej oraz miejsc kultu religijnego występujących na terenie Kurowa na szczególną uwagę zasługuje:

- Kościół rzymsko-katolicki p.w. Bożego Ciała w Kurowie. Obiekt należy do grupy wczesno-neogotyckich świątyń budowanych od połowy do końca XIX wieku na terenie powiatu koszalińskiego. W XVIII wieku kościół w Kurowie był kościołem parafialnym, do którego należała kaplica w Cybulinie. Kościół zbudowany jest z kamieni granitowych, obrobionych bloków i cegły, na planie prostokąta z pięciobocznym prezbiterium, kwadratowa zakrystią i wieżą, do której przylegają trójboczne klatki schodowe. Wnętrze obiektu jest jednonawowe.

Zdjęcie 1. Kościół rzymsko-katolicki p.w. Bożego Ciała w Kurowie



Kościół zlokalizowany we wschodniej części wsi na dużym płaskim prostokątnym placu o trójbocznym zamknięciu od strony północno-wschodniej (dawny cmentarz przykościelny). Plac otoczony jest niskim, szczytkowym murem z naturalnego kamienia i wygradzony wysokim

starodrzewiem, w którym przeważa lipa drobnolistna, występuje też pojedynczy egzemplarz Świerka pospolitego. Plac graniczy z brukowanymi drogami wiejskimi oraz od strony północno-wschodniej poprzez drogę z terenem szkoły. Wejście główne na teren placu przykościelnego umieszczone jest po stronie południowej i północnej. Stan techniczny kościoła jest średni. Obiekt ten jest wpisany do rejestru zabytków (nr rejestru A - 179 z dnia 30.09.2004).

- We wsi Kurowo znajduje się obelisk postawiony w hołdzie ofiarom pracy niewolniczej w Kurowie i okolicach w latach 1939–1945 oraz przesiedlonym ze swych ojczyzn. Powstał on z inicjatywy Koła Historyków ze Szkoły Podstawowej w Kurowie i Towarzystwa Ekologiczno – Kulturalnego, dzięki wsparciu władz gminnych oraz sponsorów.

Zdjęcie 2. Obelisk w Kurowie



- Cmentarz ewangelicki (obecnie katolicki) – mały cmentarz położony w niewielkiej odległości od zabudowań wsi, w kierunku południowo-wschodnim. Do cmentarza prowadzi aleja lipowa (drzewa o obwodzie 190–220 cm). Na jego terenie znajduje się pomnik przyrody – jesion wyniosły. Na cmentarzu rosną także: orlik pospolity *Aquilegia vulgaris*, śnieżyczka przebiśnieg *Galanthus nivalis*, pierwiosnka lekarska *Primula Eris*.

3. 2. 2 Zabytkowe domy mieszkalne

W części południowej wsi Kurowo zachowana jest częściowo zabudowa gospodarcza i mieszkalna z dawnego majątku założonego w XIX wieku. Ponadto na terenie Kurowa znajdują się następujące wartości kulturowe:

- chałupa gburiska z budynkiem bramnym (nr 1) z I i II połowy XIX wieku
- budynek inwentarsko – stodołny (nr 6) z połowy XIX wieku
- stodoła (nr9) szachulcowa z połowy XIX wieku
- chałupa szachulcowa (nr 44) z połowy XIX wieku
- chałupa dla czeladzi (nr 52) z początku i połowy XIX wieku,
- chałupa (nr 54) szachulcowa z I połowy XIX wieku
- park dworski krajobrazowy z XIX wieku

3. 2. 3 Zespoły pałacowo-parkowe, dworskie

Na obszarze wsi Kurowo zlokalizowana jest pozostałość po parku dworskim, o powierzchni około 0,1 ha. Zachowała się jeszcze stara aleja grabowa oraz kilka drzew. Na uwagę zasługuje dąb czerwony 240 cm obwodu, klon zwyczajny 240 cm obwodu, buk odmiana czerwonolistna (zrosnięty z dwóch konarów) 330 cm obwodu, modrzew europejski 210 cm obwodu oraz piękny żywotnik olbrzymi 160 cm obwodu. Park nie jest wpisany do rejestru. Park jest w bardzo złym stanie, zachowanie pozostałości parku wymaga natychmiastowej ochrony.

W obrębie Kurowo, na terenie miejscowości Cybulino, znajduje się zabytkowy dwór z pierwszej połowy XIX wieku wraz z parkiem dworskim (wpisany do rejestru zabytków pod nr 963 z 25.03.1977r) oraz zabytkowa kaplica grobowa z XVII wieku (wpisany do rejestru zabytków pod nr 385 z 14.04.1964 r.).

Dwór klasyczny w Cybulinie wzniesiony został najprawdopodobniej na planie XVIII-wiecznej siedziby szlacheckiej. Świadczy o tym zachowana piwnica sklepiona kolebkowo. Jest to obiekt murowany z kamienia i cegły, przykryty dachem dwuspadowym. Przy fasadzie i elewacji ogrodowej występują ryzality, elewacje pokryte są boniowaniem. Obecnie dworek stanowi własność prywatną. Prowadzone są w nim prace remontowe mające na celu dostosowanie dworu na potrzeby ekskluzywnego hotelu. Pierwotny XVII-wieczny dwór powstał na potrzeby ówczesnych właścicieli rodziny von Kleist. Tutaj w marcu 1715r. urodził się pisarz Ewald Christian von Kleist – ważna postać dla narodu niemieckiego. Nowy, XIX-wieczny dwór wzniesiono w okresie, gdy właścicielami rycerskiego majątku Zeblin była rodzina von Hellerman. Ostatnimi właścicielami była rodzina Grüdler. W bezpośrednim sąsiedztwie dworu zachowały się dwa budynki gospodarcze: kamienna obora oraz magazyn o konstrukcji ryglowej. Po stronie północnej i wschodniej dworu rozciąga się 3,5 ha założenie parkowe z XIX w. o cechach parku krajobrazowego. Park ma charakter leśny i prowadzi do niego aleja bukowa. Na jego terenie znajdują się stare buki zwyczajne, graby, wiązy górskie i klony pospolite. Na uwagę zasługują dwa buki odmiany czerwonolistnej o obwodzie 245 i 325 cm oraz stare robinie akacjowe - 280 cm na wzniesieniu. Na terenie placu pałacowego znajdują się trzy alejki kasztanowe. Dwie z nich prowadzą przy budynkach gospodarczych (obw. 220 - 260 cm), trzecia stara aleja prowadzi do

kapliczki (obw. 180 - 330 cm). Z roślin runa na uwagę zasługuje barwinek i bluszcz pospolity – rośliny ozdobne o charakterze dekoracyjnym.

Zdjęcie 3. Dwór w Cybulinie



W części południowo-wschodniej parku znajduje się kaplica grzebalna dawnych właścicieli, pochodząca z XVII w., o konstrukcji szachulcowej, na planie ośmioboku, przy ścianach empory, kopuła kryta gontem. Kaplica jest obecnie remontowana.

Zdjęcie 4. Zabytkowa kaplica w parku w Cybulinie



3. 2. 4 Obiekty kulturalne użyteczności publicznej

W Kurowie funkcjonuje świetlica wiejska, która działa od 1 marca 2003 r. W przyszłości planuje się wykonanie termomodernizacji obiektu świetlicy, jak również kompleksowego remontu w zakresie wymiany dachu, ocieplenia budynku, wymiany stolarki, remontu wszystkich pomieszczeń oraz wyposażenia obiektu (szafy, regały, 2 zestawy komputerowe z wyposażeniem).

3. 2. 5 Inne obiekty

Na terenie Kurowa znajduje się grodzisko wyżynne - obszar wpisany do rejestru zabytków województwa zachodniopomorskiego (nr rejestru 670, wpis z dnia 05.12.1968).

3.3. Zasoby oświatowe

W Kurowie mieści się Szkoła Podstawowa wraz z oddziałem zerowym. Według stanu na dzień 31.12.2006 roku Szkoła Podstawowa liczyła 7 oddziałów, uczęszczało do niej 95 uczniów, a liczba nauczycieli wynosiła 10 osób. Budynek Szkoły Podstawowej w Kurowie mieści się w budynku poniemieckim. W szkole jest świetlica, pełniąca jednocześnie funkcję stołówki (posiłki są dowożone). Nauka odbywa się w klasach łączonych. Stan techniczny budynku szkoły jest średni, wymagający przeprowadzenia prac remontowych, w tym przede wszystkim wymiany okien i ocieplenia ścian budynku szkoły, a także budowy sali gimnastycznej.

Przy Szkole Podstawowej funkcjonował 1 oddział zerowy, do którego uczęszczało 7 dzieci, nad którymi opiekę sprawowała 1 osoba. Stan techniczny pomieszczeń „zerówki” jest średni, wymagający przeprowadzenia drobnych prac remontowych.

Zdjęcie 5. Szkoła Podstawowa w Kurowie



3.4. Zasoby infrastrukturalne

3.4.1 Sieć komunikacyjna

Przez miejscowość Kurowo przebiegają: droga powiatowa Ubiedrze – Kurowo oraz drogi gminne.

- Droga powiatowa nr 17602 Ubiedrze-Kurowo (administrowana przez Zarząd Dróg Powiatowych w Koszalinie) przebiegająca przez teren miejscowości Kurowo ma długość 700 metrów (w tym: 400 metrów to nawierzchnia asfaltowa, a 300 metrów to nawierzchnia brukowa). Stan techniczny nawierzchni drogi powiatowej nie jest najlepszy i wymaga przeprowadzenia prac modernizacyjnych.
- Drogi gminne przebiegające przez teren Kurowa mają długość 550 metrów (w tym: 350 metrów to nawierzchnia brukowa, a 200 metrów - nawierzchnia gruntowa). Stan techniczny nawierzchni dróg gminnych jest średni.

Istotne znaczenie dla miejscowości Kurowo ma droga łącząca Cybulino z Kurowem. Jest to najczęściej wykorzystywana droga dojazdowa do miejscowości Kurowo.

Na terenie miejscowości Kurowo brakuje chodników.

Miejscowość posiada połączenia komunikacji autobusowej z Bobolicami i Koszalinem. Na terenie wsi znajduje się jeden przystanek autobusowy.

Przez wieś Kurowo nie przebiega żaden szlak komunikacji kolejowej.

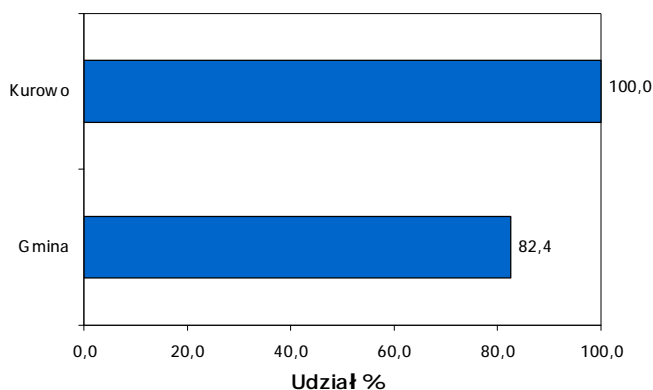
3.4.2 Gospodarka wodna

Źródłem zaopatrzenia mieszkańców Kurowa w wodę jest ujęcie znajdujące się w tej miejscowości. Ujęcie składa się z 2 studni o głębokości 75 metrów o wydajności odpowiednio: S1 = 30 m³/godzinę i S2 = 30 m³/godzinę.

Z wodociągu korzystają wszyscy mieszkańcy wsi Kurowo – 346 osób (stopień zwodociągowania wynosi więc 100%). Dla porównania stopień zwodociągowania całej gminy Bobolice wynosi 82,4%.

Sytuację przedstawia wykres poniżej.

Wykres 3. Stopień zwodociągowania miejscowości na tle gminy.



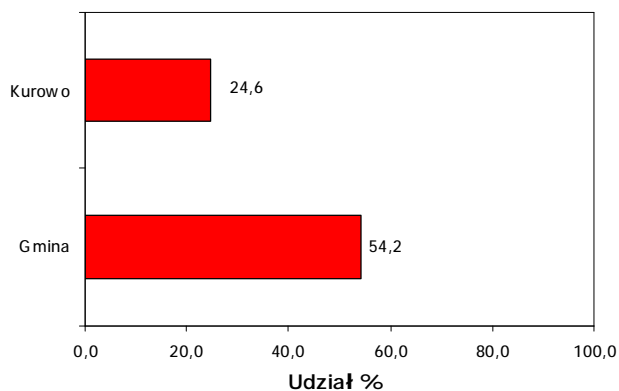
Źródło: Opracowanie własne na podstawie danych z Urzędu Miejskiego w Bobolicach

3. 4. 3 Gospodarka ściekowa

Kurowo jest wyposażone w sieć kanalizacyjną. Stopień skanalizowania wsi wynosi 24,6% (z sieci kanalizacyjnej korzystają 83 osoby), podczas gdy stopień skanalizowania całej gminy Bobolice kształtuje się na poziomie zdecydowanie wyższym, tj. 54,2%.

W Kurowie znajduje się oczyszczalnia ścieków (stary i bardzo mały obiekt, należący do Nadleśnictwa, obsługuje jedynie bloki mieszkalne) o przepustowości 33 m³/dobę. Obiekt posiada aktualne pozwolenia wodno-prawne. Stopień skanalizowania Kurowa na tle gminy przedstawia wykres poniżej.

Wykres 4. Stopień skanalizowania miejscowości na tle gminy.



Źródło: Opracowanie własne na podstawie danych z Urzędu Miejskiego w Bobolicach

3. 4. 4 Gospodarka odpadami

Na terenie miejscowości Kurowo nie ma składowiska odpadów. Odpady stałe z gospodarstw domowych oraz obiektów gospodarczych zbierane są do śmietników, a następnie wywożone są na wysypisko odpadów znajdujące się w Boboliczkach. Gospodarkę odpadami na terenie całej gminy Bobolice, w tym także na terenie miejscowości Kurowo, prowadzi Zakład Usług Komunalnych i Oświatowych w Bobolicach.

3. 4. 5 Sieć gazowa

Miejscowość Kurowo nie jest objęta siecią gazową. Sieć gazowa na terenie gminy obejmuje jedynie miasto Bobolice.

3. 4. 6 Telekomunikacja

Tradycyjna sieć telekomunikacyjna na terenie miejscowości obsługiwana przez TP S.A. Gospodarstwa domowe mają zatem możliwość stałego podłączenia do sieci Internet poprzez łącza tego operatora.

3.5. Zasoby rekreacyjne

Na terenie miejscowości Kurowo przy szkole podstawowej znajdują się tereny wykorzystywane jako boiska sportowe, jednakże są obecnie w bardzo złym stanie technicznym i wymagają przeprowadzenia szeregu prac modernizacyjnych. Wyposażenie boisk jest niekompletne, często przestarzałe, a przez to niebezpieczne w użytkowaniu. Przy szkole brakuje obiektu sportowego - nie ma tu sali gimnastycznej.

W Kurowie działają 2 kluby sportowe:

- Ludowy Klub Sportowy "RADEW" Kurowo - Klub prowadzi zajęcia z Taekwondo oraz Kick-Boxingu, głównym celem klubu jest krzewienie kultury fizycznej wśród dzieci, młodzieży i dorosłych oraz wychowywanie dzieci i młodzieży przez kulturę fizyczną i sport, również w środowisku osób niepełnosprawnych,
- Ognisko Towarzystwa Krzewienia Kultury Fizycznej „RUN-42” w Kurowie - głównym celem działalności klubu jest rozwój kultury fizycznej, upowszechnianie rekreacji ruchowej oraz innych form aktywnego wypoczynku wśród osób starszych, dorosłych, młodzieży i dzieci.

Przez teren miejscowości Kurowo prowadzi jeden pieszy szlak turystyczny. Jest on częścią zielonego „Szlaku Doliny Radwi”: Mostowo-Polanów. Całość trasy ma długość 35 km. Trasa rozpoczyna się w

Mostowie (gmina Manowo), następnie na terenie gminy Bobolice szlak prowadzi rozlewiskami Radwi przez Kępiste (Kępno), Kurowo i Cybulino. Dalej przez Chocimono i Wietrzno szlak prowadzi do Polanowa. Na trasie można podziwiać m.in. grodzisko wyżynne datowane na VIII-XIX wiek w miejscu nieistniejącej już osady Zbocze, dwie chałupy ryglowe oraz neogotycki kościół z kamienia ciosanego w Kurowie, pałac rodu von Kleist z kaplicą zamkową i parkiem w Cybulinie.

Pomimo walorów krajobrazowych (pomniki przyrody, rzeka Radew, pobliskie lasy) oraz kulturowych (kościół, cmentarz, chałupy ryglowe, pozostałość po parku dworskim) Kurowa, zagospodarowanie turystyczne i rekreacyjne wsi nie jest zadowalające. Uboga jest także baza noclegowa i gastronomiczna. W obrębie Kurowa na terenie miejscowości Lubowo są jeziora: Wiejskie, Łabędzie, Czerwone i Czarne. Są to miejsca bardzo atrakcyjne, wokół których rozwija się obecnie agroturystyka.

4. Analiza SWOT

Mocne strony	Słabe strony
Położenie w pobliżu pasa nadmorskiego	Brak naturalnych zbiorników wodnych
Zwiększająca się liczba mieszkańców	Zły stan techniczny dróg
Funkcjonowanie w miejscowości organizacji pozarządowych	Uboga sieć połączeń drogowych
Bliskie położenie nad rzeką Radew	Brak kanalizacji sanitarnej
Zasoby kulturowe (grodzisko, kościół, obelisk, cmentarz)	Brak sieci gazu ziemnego
Zasoby przyrodnicze (pomniki przyrody)	Słabo rozwinięta baza sportowo-rekreacyjna
Dostęp mieszkańców do świetlicy wiejskiej	Słabo rozwinięta baza noclegowa i gastronomiczna
Dostęp do placówek oświatowych i wychowawczych (szkoła i przedszkole)	
Lokalizacja przy drodze powiatowej	
Ujęcia wody oraz oczyszczalni ścieków zlokalizowane w miejscowości	
Całkowite zwodociągowanie miejscowości	
Położenie na szlaku turystycznym - Szlak Doliny Radwi	
Rozwój turystyki sentymentalnej w oparciu o zabytkowe założenia pałacowo-parkowe	

Szanse	Zagrożenia
Możliwość wykorzystania zasobów kulturowych w promocji miejscowości	Brak zaangażowana społeczności lokalnej w rozwój miejscowości
Możliwość wykorzystania zasobów przyrodniczych w promocji miejscowości	Emigracja zarobkowa i zmniejszenie liczby mieszkańców
Zwiększenie znaczenia miejscowości w gminie	Ograniczone możliwości finansowe budżetu gminy
Wolne tereny rozwojowe w zakresie mieszkalnictwa i funkcji turystycznych	Ograniczone możliwości uzyskania pracy i niskie zarobki
Możliwość pozyskania środków finansowych Unii Europejskiej na inwestycje	Wzrost bezrobocia.

Wykorzystanie środków z funduszy UE przez stowarzyszenia i organizacje pozarządowe	
Zakładany wzrost gospodarczy kraju	
Spadek inflacji i obniżenie oprocentowania kredytów bankowych.	

5. Kierunki rozwoju miejscowości Kurowo

Proponowane kierunki rozwoju miejscowości Kurowo to:

- Wykorzystanie posiadanych zasobów kulturowych i przyrodniczych,
- Rozwój i modernizacja infrastruktury społecznej i infrastruktury komunalnej,
- Poprawa stanu technicznego dróg,
- Skanalizowanie miejscowości,
- Poprawa stanu technicznego oraz wyposażenie świetlicy wiejskiej,
- Budowa bazy sportowo-rekreacyjnej,
- Stworzenie mieszkańcom korzystnych warunków życia i rozwoju,
- Zwiększenie zaangażowania mieszkańców w rozwój miejscowości,
- Wspieranie działalności organizacji pozarządowych na terenie miejscowości.

6. Planowane działania w latach 2007-2013 i na lata następne

Na obecnym etapie opracowania Planu Odnowy Miejscowości zakłada się realizację następujących zadań inwestycyjnych. Są to:

- Naprawa boiska sportowego oraz urządzenie placu zabaw w miejscowości Kurowo,
- Remont świetlicy wiejskiej w miejscowości Kurowo.

Szczegółowe informacje o tych przedsięwzięciach zostały przedstawione w kartach informacyjnych projektu znajdujących się poniżej.

6.1. Naprawa boiska sportowego oraz urządzenie placu zabaw w miejscowości Kurowo

KARTA INFORMACYJNA PROJEKTU	
Tytuł/nazwa projektu/zadania	Naprawa boiska sportowego oraz urządzenie placu zabaw w miejscowości Kurowo
Wnioskodawca	Gmina Bobolice
Opis projektu	<p>Przedmiotem projektu jest naprawa boiska do gry w piłkę nożną oraz urządzenie placu zabaw w miejscowości Kurowo (działka nr 188/2).</p> <p>W ramach projektu planuje się przeprowadzenie następujących prac:</p> <ul style="list-style-type: none"> – poprawa nawierzchni terenu - nawierzchnia trawiasta, – uporządkowanie terenu, – nasadzenie roślin typu żywopłot, – montaż wyposażenia boiska, – montaż elementów małej architektury (ławki, kosze na odpady), – urządzenie i wyposażenie placu zabaw.
Uzasadnienie projektu	<p>Aktywne spędzanie czasu wolnego odgrywa istotną rolę w procesie rozwoju zdrowego społeczeństwa. Jest ono możliwe dzięki odpowiednio zagospodarowanej, bezpiecznej i różnorodnej bazie sportowej i rekreacyjnej. Funkcję takich obiektów z pewnością mogą pełnić boiska sportowe oraz place zabaw.</p> <p>Podstawowym problemem na terenie Kurowa, jak również pozostałych wsi gminy Bobolice, jest deficyt tego rodzaju obiektów. Brakuje odpowiednio zagospodarowanych boisk sportowych czy placów zabaw, które byłyby bezpieczne i zaspokajały w pełni potrzeby mieszkańców, w tym w szczególności dzieci i młodzieży, w zakresie aktywności ruchowej.</p> <p>Realizacja niniejszego przedsięwzięcia stworzy mieszkańcom Kurowa lepsze warunki do spędzania wolnego czasu i uprawiania sportu, co w efekcie wpłynie na poprawę stanu zdrowotności społeczeństwa.</p> <p>Przeprowadzone prace wpłyną również na poprawę estetyki terenu, który obecnie nie jest w żaden sposób wykorzystywany. Dzięki montażowi ławek miejsce to będzie z pewnością sprzyjało organizacji imprez sportowych i kulturalnych.</p> <p>W ramach projektu przy boiskach powstanie również plac zabaw jako odpowiedź na brak stref rekreacji dla najmłodszych mieszkańców Kurowa.</p>
Skwantyfikowane efekty projektu na poziomie produktu	W ramach projektu planuje się osiągnięcie następujących efektów:

Wersja z dnia: 2008-06-20

Strona: 22

		<ul style="list-style-type: none"> - 1 uporządkowane boisko do gry w piłkę nożną o powierzchni 300 m², - elementy zagospodarowania terenu: <ul style="list-style-type: none"> § ławki, § kosze na odpady, - 1 urządzony plac zabaw wraz z wyposażeniem. 						
Instytucje/Podmioty zaangażowane w realizację projektu		<ul style="list-style-type: none"> - Gmina Bobolice – wnioskodawca, - Społeczność lokalna - czyni udział przy porządkowaniu terenu oraz przy nasadzeniu zieleni. 						
Właściciel i zarządzający inwestycją po jej zakończeniu		<ul style="list-style-type: none"> - Właściciel: Gmina Bobolice, - Zarządzający: Urząd Miejski w Bobolicach. 						
Gotowość projektu realizacji do	Rodzaj dokumentu/decyzji	Przybliżona data sporządzenia / uzyskania						
	a) dokumentacja techniczna	Nie: I-II kwartał 2008						
	b) kosztorysy	Nie: I-II kwartał 2008						
	c) pozwolenie na budowę	Nie dotyczy						
	d) Studium wykonalności	Nie dotyczy						
	e) inne niezbędne do realizacji projektu	Nie dotyczy						
Własność gruntów/obiektów niezbędnych do realizacji		Gmina Bobolice (działka nr 188/2)						
Harmonogram realizacji projektu	Etapy/planowane działania	2007	2008	2009	2010	2011	2012	2013
	Roboty budowlano – montażowe		X					
	Dostawa i montaż wyposażenia boiska i placu zabaw		X					
Szacunkowe koszty realizacji projektu w rozbiciu na lata [PLN]	Pozycje kosztów	2007	2008	2009	2010	2011	2012	2013
	Prace budowlano-montażowe oraz wyposażenie boiska i placu zabaw		39 000,00					
Źródła finansowania projektu		<ul style="list-style-type: none"> - Europejski Fundusz Rolny na rzecz Rozwoju Obszarów Wiejskich w ramach Programu Rozwoju Obszarów Wiejskich na lata 2007-2013, oś priorytetowa 3. Jakość życia na obszarach wiejskich i różnicowanie gospodarki wiejskiej, działanie Odnowa i rozwój - środki własne Gminy Bobolice. 						

6.2. Remont świetlicy wiejskiej w miejscowości Kurowo

KARTA INFORMACYJNA PROJEKTU	
Tytuł/nazwa projektu/zadania	Remont świetlicy wiejskiej w miejscowości Kurowo
Wnioskodawca	Miasto i Gmina Bobolice
Opis projektu	<p>Realizacja projektu obejmuje kompleksową modernizację wiejskiej świetlicy w miejscowości Kurowo.</p> <p>W ramach projektu planowane jest wykonanie następujących prac:</p> <ul style="list-style-type: none"> - remont dachu, - wymiana stolarki okiennej i drzwiowej, - roboty remontowe wewnętrzne, - remont wszystkich pomieszczeń (korytarz, sala komputerowa, pomieszczenie socjalne WC), - instalacje wodno-kanalizacyjne, CO i elektryczne, - docieplanie ścian – elewacja, - zagospodarowanie przestrzeni publicznej – placu, - wyposażenie obiektu.
Uzasadnienie projektu	<p>Realizacja projektu ma na celu zaspokojenie potrzeb kulturalnych i społecznych mieszkańców Kurowa. Przeprowadzenie prac remontowych w obiekcie służy przede wszystkim zwiększeniu liczby aktywnych form spędzania czasu wolnego mieszkańców Kurowa poprzez dostosowanie budynku świetlicy do wymagań technicznych funkcjonowania obiektów użyteczności publicznej.</p> <p>Obecny stan świetlicy i jej wyposażenie jest zły i wymaga poprawy. Dzięki realizacji projektu stworzone zostaną warunki do prawidłowej pracy obiektu. Remont oraz wyposażenie świetlicy przyczyni się do poszerzenia działalności społeczno-kulturalnej sołectwa Kurowo, podniesienia poziomu jakości usług kulturalnych, zwiększenia spójności społecznej gminy, promując jednocześnie zrównoważony rozwój wsi.</p> <p>Realizacja projektu pozwoli na właściwe wykorzystanie obiektu i spełnienie oczekiwań mieszkańców, w tym w szczególności pod względem dostępu do informacji, jako że w ramach projektu zakupione zostaną zestawy komputerowe, które podłączone zostaną do Internetu. Dzięki temu młodzież, jak również starsza część społeczności Kurowa, będzie mogła rozwijać zainteresowania, a także np. szukać pracy.</p> <p>Projekt przyczyni się również do zwiększenia liczby organizowanych w obiekcie spotkań społeczności lokalnej oraz imprez okolicznościowych.</p> <p>Dzięki projektowi nastąpi zwiększenie aktywności społeczności lokalnej, a także poprawa stopnia z informatyzowania wsi, w tym również jej atrakcyjności turystycznej.</p>
Skwantyfikowane efekty projektu na poziomie produktu	<p>W realizacji projektu planuje się osiągnięcie m.in. następujących efektów:</p> <ul style="list-style-type: none"> - 1 wyremontowana świetlica wiejska, - zakupione wyposażenie biurowe – 6 kompletów stołów z krzesłami,

		2 szafy i 2 regały, 4 zestawy komputerowe, 1 kamera, 1 zestaw projektora, 1 zestaw kina domowego, 1 aparat fotograficzny, 12 rowerów, – utwardzony plac przed budynkiem świetlicy o powierzchni ok. 404 m ² .									
Instytucje/Podmioty zaangażowane w realizację projektu		Gmina Bobolice									
Właściciel i zarządzający inwestycją po jej zakończeniu		– Właściciel: Gmina Bobolice, – Zarządzający: Urząd Miejski w Bobolicach.									
Gotowość projektu do realizacji	Rodzaj dokumentu/decyzji	Przybliżona data sporządzenia / uzyskania									
	a) dokumentacja techniczna	Nie: III-IV kwartał 2008									
	b) kosztorysy	Tak: Czerwiec 2008									
	c) pozwolenie na budowę	Nie dotyczy									
	d) Studium wykonalności	Nie dotyczy									
	e) inne niezbędne do realizacji projektu	Nie: I-II kwartał 2009 (np. dokumenty przetargowe - typu SIWZ)									
Własność gruntów/obiektów niezbędnych do realizacji		Gmina Bobolice									
Harmonogram realizacji projektu	Etapy/planowane działania	2007	2008	2009	2010	2011	2012	2013	2014	2015	2016
	Roboty budowlano – montażowe			X							
	Dostawa i montaż wyposażenia świetlicy (komputery, etc.)			X							
	Organizacja imprez okolicznościowych: dzień dziecka, dzień matki, dzień ojca, piknik wielkanocny, majówka, zakończenie roku szkolnego, festyn z okazji świąt bożonarodzeniowych			X	X	X	X	X	X	X	X
Szacunkowe koszty realizacji	Pozycje kosztów	2007	2008	2009	2010	2011	2012	2013	2014	2015	2016
	Roboty budowlano-montażowe			175 tys.							

projektu w rozbiciu na lata [PLN]	Zagospodarowanie przestrzeni publicznej		100 tys.								
	Wyposażenie świetlicy		60 tys.								
	Inne koszty		15 tys.								
	Organizacja imprez okolicznościowych		2,5 tys.	2,5 tys.	2,5 tys.	2,5 tys.	2,5 tys.	2,5 tys.	2,5 tys.	2,5 tys.	2,5 tys.
	RAZEM KOSZT PROJEKTU – 370 000,00		352,5 tys.	2,5 tys.	2,5 tys.	2,5 tys.	2,5 tys.	2,5 tys.	2,5 tys.	2,5 tys.	2,5 tys.
Źródła finansowania projektu		<ul style="list-style-type: none"> – Europejski Fundusz Rolny na rzecz Rozwoju Obszarów Wiejskich w ramach Programu Rozwoju Obszarów Wiejskich na lata 2007-2013, oś priorytetowa 3. Jakość życia na obszarach wiejskich i różnicowanie gospodarki wiejskiej, działanie Odnowa i rozwój – środki własne Gminy Bobolice 									

7. Cele długofalowe

Celem operacyjnym jest promocja tożsamości kulturowej w oparciu o istniejące obiekty dziedzictwa kulturowego.

Cele szczegółowe to:

- wykorzystywanie zmodernizowanej świetlicy jako bazy do działalności lokalnej społeczności, w tym realizacji programu edukacji historycznej – budowanie tożsamości kulturowej w oparciu o zasoby lokalne;
- stworzenie programów aktywizacji społecznej mieszkańców okolicznych wsi, nauka działań integracyjnych – wykorzystanie lokalnego potencjału ludzkiego;
- wzmocnienie potencjału ludzkiego poprzez współrealizację w projektach, naukę aplikacji do środków strukturalnych UE.

Działania:

- ü utworzenie grupy działania lokalnego;
- ü wypracowanie planu działań;
- ü organizacja i promocja programu edukacji historycznej;

- ü animacje kulturalno-społeczne – organizacja warsztatów dla mieszkańców;
- ü integracja poprzez współorganizację imprez kulturalnych.

8. Plan finansowy realizacji odnowy miejscowości Kurowo

Plan finansowania projektów zawartych w Planie Odnowy Miejscowości Kurowo jest montażem szacunkowym i przedstawia potencjalne, a nie już uchwalone źródła finansowania.

Oznaczenie zastosowanych skrótów:

EFRRROW – Europejski Fundusz Rolny na rzecz Rozwoju Obszarów Wiejskich;

EFRR – Europejski Fundusz Rozwoju Regionalnego (jeżeli nie podano inaczej – środki Regionalnego Programu Operacyjnego);

FS – Fundusz Spójności;

GFOŚiGW – Gminny Fundusz Ochrony Środowiska i Gospodarki Wodnej;

BGB – Budżet Gminy Bobolice;

MZD – Miejski Zarząd Dróg;

POIiŚ – Program Operacyjny Infrastruktura i Środowisko;

WFOŚiGW – Wojewódzki Fundusz Ochrony Środowiska i Gospodarki Wodnej;

WKZ – Wojewódzki Konserwator Zabytków.

Tabela 3. Plan finansowy odnowy miejscowości Kurowo

Lp.	Nazwa projektu	Czas realizacji	Źródła finansowania	Szacowane koszty realizacji [PLN]	Szacunkowe koszty realizacji projektu w rozbiu na lata [PLN]		
					2007	2008	2009 - 2016
1	Naprawa boiska sportowego oraz urządzenie placu zabaw w miejscowości Kurowo	2008	- EFRROW: 75% tj. 29 250,00 PLN, - BGB: 25% tj. 9 750,00 PLN.	39 000	-	39 000	-
2	Remont świetlicy wiejskiej w miejscowości Kurowo	2009	- EFRROW: 75% tj. 262 500 PLN, - BGB: 25% tj. 87 500 PLN.	350 000	-	-	350 000
	Organizacja imprez okolicznościowych	2009-2016	-BGB: 100 % tj.20 000 PLN	20 000	-	-	20 000
SUMA		2008-2016	- EFRROW: 291 750 PLN, - BGB: 117 250 PLN.	409 000	0,00	0,00	409 000

Źródło: Opracowanie własne na podstawie danych Urzędu Miejskiego w Bobolicach

9. Oczekiwane wskaźniki osiągnięć

Wszystkie zadania inwestycyjne uwzględnione w Planie Odnowy Miejscowości Kurowo zostaną objęte monitoringiem, który, prowadzony na bieżąco, dostarczać będzie danych obrazujących postęp we wdrażaniu poszczególnych projektów inwestycyjnych, a tym samym całego Planu Odnowy Miejscowości. Pozwoli to na całościową ocenę założeń tego dokumentu oraz stopnia jego realizacji.

Monitoring projektów ma na celu racjonalne, sprawne i efektywne wykorzystanie środków budżetu Gminy oraz środków pochodzących z zewnętrznych źródeł pomocowych.

W celu monitorowania postępów we wdrażaniu projektów inwestycyjnych oraz oceny ich realizacji, należy wskazać skwantyfikowane cele projektów na poziomie produktu. Stanowią je wskaźniki produktu - określające bezpośredni, materialny efekt realizacji przedsięwzięcia mierzony konkretnymi wielkościami.

Wskaźniki te zostały określone i skwantyfikowane przy opisie każdego projektu w karcie informacyjnej w rozdziale 6 Planowane działania w latach 2007-2013 i na lata następne. Pomiar wskaźników produktu będzie prowadzony w ramach sprawozdawczości z realizacji poszczególnych projektów. Analiza stopnia realizacji założonych wskaźników posłuży następnie do przeprowadzenia ewaluacji projektu. Zbiorcza ocena projektów ujętych w Planie Odnowy Miejscowości pozwoli na ewaluację całego Planu.

Dla Planu Odnowy Miejscowości Kurowo przyjęto osiągnięcie następujących rezultatów:

- § powierzchnia świetlicy wiejskiej udostępniona w ramach realizacji inwestycji;
- § powierzchnia terenu rekreacyjnego udostępniona w ramach realizacji inwestycji;
- § powierzchnia zmodernizowanego boiska sportowego udostępniona w ramach realizacji inwestycji;
- § liczba osób korzystających ze świetlicy, terenu rekreacyjnego, zmodernizowanego boiska sportowego.

Analiza stopnia realizacji założonych wskaźników posłuży następnie do przeprowadzenia ewaluacji projektu. Zbiorcza ocena projektów ujętych w Planie Odnowy Miejscowości pozwoli na ewaluację całego Planu.

10. System wdrażania

Projekty realizowane w ramach Planu Odnowy Miejscowości Kurowo będą wdrażane przez podmioty zgłaszające poszczególne inwestycje. W zdecydowanej większości będzie to Gmina, która uzgadnia realizację zadań z Radą Sołecką. Gmina wyznacza jednostkę (osobę) odpowiedzialną za koordynację realizacji zadania

oraz jednostkę odpowiedzialną za nadzorowanie wykonania inwestycji. Wszystkie procedury związane z przeprowadzeniem przetargów i rozliczeniem inwestycji są prowadzone przez Gminę.

Nad realizacją całego POMu będzie czuwać Koordynator realizacji Planów Odnowy Miejscowości wskazany zarządzeniem przez Burmistrza Bobolic.

W przypadku podmiotów zewnętrznych, które zgłosiły swoje projekty do POM, nie zakłada się nadzoru ze strony Gminy nad wykonaniem ich zadań. Powinny one jednak informować Koordynatora realizacji POM o przystąpieniu i wykonaniu projektu.

11. Sposoby monitorowania, oceny, aktualizacji i komunikacji społecznej

Określony system wdrażania Planu Odnowy Miejscowości Kurowo wywołuje zgodny z nim system monitorowania i oceny (ewaluacji) całego dokumentu. Monitoring i ewaluacja polegają na dokonywaniu okresowej oceny stopnia realizacji działań zapisanych w dokumencie strategicznym i wprowadzeniu modyfikacji zgodnie ze zmieniającymi się warunkami zewnętrznymi i wewnętrznymi wpływającymi na rozwój społeczny i gospodarczy miejscowości.

Działania w zakresie monitoringu i oceny Planu Odnowy Miejscowości będą prowadzone zgodnie z przyjętym systemem wdrażania.

Wprowadzenie systemu monitoringu i ewaluacji pomoże rozwiązać problem dezaktualizacji założeń Planu Odnowy Miejscowości, wynikających ze zmieniających się warunków działania samorządu, prawodawstwa i innych czynników mogących deformować zasadność podejmowanych działań w ramach niniejszego dokumentu. Zakłada się również możliwość tworzenia dodatkowych kart projektów, które będą wpisywać się w założone cele operacyjne. Monitoring prowadzony będzie wyłącznie na podstawie stopnia osiągnięcia podstawowych wskaźników produktu i rezultatu danego projektu. Uwzględniając powyższe przesłanki, można zagwarantować rozwój Planu Odnowy Miejscowości wraz z jednoczesnym rozwojem gospodarczym i społeczno-kulturalnym miejscowości Kurowo. W gestii samorządu pozostanie zatwierdzenie drogą uchwały zmian w zapisach Planu.

Sposoby monitorowania:

Monitoring – śledzenie, czyli ocena realizacji Planu Odnowy Miejscowości, odbywać się będzie na poziomie oceny realizacji poszczególnych projektów inwestycyjnych:

- Każdy projekt powinien posiadać kartę oceny realizacji projektu. Wzór karty oceny realizacji projektu został podany poniżej;

- Bieżąca ocena powinna pozwolić na natychmiastowe dostosowanie działań lub ich elementów do zmieniających się warunków zewnętrznych (np. inne źródła finansowania, przesunięcie harmonogramu realizacji, czy zmiana zadań);
- Odpowiedzialność za prowadzenie procedury monitoringu spoczywa na jednostkach koordynujących poszczególne projekty;
- Jednostki koordynujące są odpowiedzialne za przygotowania kart ocen realizacji działań strategicznych;
- Proponuje się, aby bieżąca ocena realizacji Planu Odnowy Miejscowości (monitoring) odbywała się raz do roku;
- Karty oceny projektu będą składane do Zespołu zarządzania Planem Odnowy Miejscowości, który przygotowuje zbiorcze Sprawozdanie z realizacji Planu Odnowy Miejscowości i przekaże je dalej do Koordynatora zarządzania strategicznego.

Ocena (ewaluacja) Planu Odnowy Miejscowości

Ocena (ewaluacja) to procedura polegająca na badaniu przyczyn rozbieżności między zakładanymi efektami a rzeczywistymi (na podstawie karty ocen projektu), z jednoczesnym wprowadzeniem zmian, które mają na celu dostosowanie Planu Odnowy Miejscowości do określonych wymagań. Zakłada się, że ocena będzie prowadzona każdego roku.

Ocena Planu Odnowy Miejscowości odbywać się będzie poprzez następujące działania:

- Analiza poszczególnych kart ocen realizacji projektów i bieżące reagowanie na zmieniające się warunki. Analiza będzie dokonywana przez Zespół zarządzania Planem Odnowy Miejscowości;
- Okresowy, tzn. przynajmniej raz w roku, przegląd realizacji Planu Odnowy Miejscowości na sesjach Rady Miejskiej oraz zebraniach Rady Sołectkiej Kurowo, poświęconych realizacji Planu Odnowy Miejscowości. Sesja i zebrania będą miały charakter sesji/zebrań strategicznych, na których wprowadzane będą zmiany do Planu Odnowy Miejscowości;
- Sesja strategiczna powinna wyprzedzać sesje dotyczące projektowania budżetu Miasta i Gminy, wskazując na nowe kierunki prac nad budżetem.

Program sesji/zebrania strategicznego powinien uwzględniać:

- Ocenę Planu Odnowy Miejscowości na podstawie kart ocen projektów;
- Propozycje nowych działań z uzasadnieniem wprowadzenia lub rezygnacji, jeżeli dane zadanie było wpisane w Plan Odnowy Miejscowości;
- Dyskusja, głosowanie, zatwierdzenie.

Wzór karty oceny realizacji projektu

KARTA OCENY REALIZACJI PROJKETU	
Cel operacyjny:	
Tytuł projektu:	
Podejmowane działania w celu realizacji projektu:	
Efekty (wskaźniki)	
Stopień rozbieżności pomiędzy efektami zakładanymi i osiągniętymi:	
Napotkane problemy w trakcie realizacji projektu:	
Proponowana modyfikacja projektu:	
Dalsze finansowanie:	

Komunikacja społeczna

Prace nad wdrażaniem i zmianami w Planie Odnowy Miejscowości powinny przebiegać w uzgodnieniu społecznym, dlatego zachęca się, aby co dwa lata w pracach zespołu zarządzającego POM wzięli udział zaproszeni goście, tzw. liderzy społeczni.

Główne zadania i projekty, wynikające z planu rozwoju, zostaną udostępnione mieszkańcom poprzez stronę internetową Miasta i Gminy Bobolice. Takie przedstawienie Planu Odnowy Miejscowości Kurowo pozwoli na jego upublicznienie w szerokim kręgu mieszkańców oraz stworzy możliwość jak największego uczestnictwa mieszkańców przy jego wdrażaniu.