

Załącznik nr 1
do Uchwały nr XX/181/08
Rady Miejskiej w Bobolicach
z dnia 23 czerwca 2008 r.



Projekt współfinansowany ze środków
Europejskiego Funduszu Rozwoju Regionalnego
w ramach Programu INTERREG IIIA
(Województwa Zachodniopomorskiego) –
Meklemburgia Pomorze Przednie/Brandenburgia



*Opracowanie Subregionalnego Programu Rewitalizacji Miast, Gmin i Powiatów
Dorzecza Parsęty na bazie polsko-niemieckiego Markowego Produktu Turystycznego
„Szlak Solny”*

Miasto i Gmina Bobolice



Plan Odnowy Miejscowości Kłanino na lata 2007-2013 z perspektywą do roku 2016

Czerwiec 2008



*Projekt współfinansowany ze środków Unii Europejskiej - Europejskiego Funduszu Rozwoju
Regionalnego w ramach Programu INTERREG IIIA*

SPIS TREŚCI

| | |
|--|-----------|
| 1. WSTĘP I POWIĄZANIE Z DOKUMENTAMI STRATEGICZNYMI GMINY | 4 |
| 2. CHARAKTERYSTYKA MIEJSCOWOŚCI KŁANINO | 5 |
| 2.1. Lokalizacja w gminie i rys historyczny | 5 |
| 2.2. Funkcja miejscowości | 7 |
| 2.3. Użytkowanie gruntów..... | 7 |
| 2.4. Sytuacja demograficzna | 8 |
| 2.5. Rynek pracy i bezrobocie..... | 9 |
| 2.6. Gospodarka i organizacje pozarządowe | 9 |
| 3. INWENTARYZACJA ZASOBÓW..... | 10 |
| 3.1. Zasoby przyrodnicze | 10 |
| 3.1.1 Lasy..... | 10 |
| 3.1.2 Wody powierzchniowe..... | 10 |
| 3.1.3 Formy ochrony przyrody..... | 10 |
| 3.1.4 Inne zasoby | 10 |
| 3.2. Zasoby kulturowe | 11 |
| 3.2.1 Zabytki architektury sakralnej i miejsca kultu religijnego | 11 |
| 3.2.2 Zespoły pałacowo-parkowe, dworskie | 13 |
| 3.2.3 Obiekty kulturalne użyteczności publicznej..... | 13 |
| 3.2.4 Inne obiekty | 14 |
| 3.3. Zasoby oświatowe | 14 |
| 3.4. Zasoby infrastrukturalne | 14 |
| 3.4.1 Sieć komunikacyjna | 14 |
| 3.4.2 Gospodarka wodna | 15 |
| 3.4.3 Gospodarka ściekowa..... | 15 |
| 3.4.4 Gospodarka odpadami..... | 16 |
| 3.4.5 Sieć gazowa | 16 |
| 3.4.6 Telekomunikacja | 16 |
| 3.5. Zasoby rekreacyjne (turystyka, sport i rekreacja) | 17 |
| 4. ANALIZA SWOT..... | 18 |
| 5. KIERUNKI ROZWOJU MIEJSCOWOŚCI KŁANINO..... | 18 |

| | |
|--|-----------|
| 6. PLANOWANE DZIAŁANIA W LATACH 2007-2013 I NA LATA NASTĘPNE | 19 |
| 6.1. Remont świetlicy wiejskiej w miejscowości Kłanino | 19 |
| 7. CELE DŁUGOFALOWE | 22 |
| 8. PLAN FINANSOWY REALIZACJI ODNOWY MIEJSCOWOŚCI KŁANINO | 22 |
| 9. OCZEKIWANE WSKAŹNIKI OSIĄGNIĘĆ | 23 |
| 10. SYSTEM WDRAŻANIA..... | 24 |
| 11. SPOSOBY MONITOROWANIA, OCENY, AKTUALIZACJI I KOMUNIKACJI SPOŁECZNEJ | 24 |

1. Wstęp i powiązanie z dokumentami strategicznymi Gminy

Plan Odnowy Miejscowości Kłanino został wykonany przy wsparciu Unii Europejskiej w ramach programu INTERREG IIIA jako element projektu „Opracowanie Subregionalnego Programu Rewitalizacji Miast, Gmin i Powiatów Dorzecza Parsęty na bazie polsko-niemieckiego Markowego Produktu Turystycznego „Szlak Solny”” realizowanego przez Konsorcjum w składzie: Doradztwo Gospodarcze DGA S.A. oraz Polska Agencja Rozwoju Turystyki S.A.

Dokument został wykonany w czerwcu 2008 roku na podstawie dostępnych w tym czasie wersji dokumentów programowych i strategicznych, regulacji prawnych oraz danych i dokumentów dotyczących rozwoju miejscowości Kłanino, które zostały udostępnione Wykonawcy przez pracowników Urzędu Miejskiego w Bobolicach.

Plan Odnowy Miejscowości Kłanino jest narzędziem niezbędnym w procesie planowania zadań służących rozwojowi obszarów wiejskich w tej miejscowości. Dokument obejmuje charakterystykę miejscowości, w tym określa jej lokalizację, funkcję, użytkowanie gruntów, sytuację demograficzną, rynek pracy i bezrobocie, pomoc społeczną oraz gospodarkę (charakterystyka miejscowości). Identyfikuje również zasoby przyrodnicze, kulturowe, mieszkaniowe, oświatowe, infrastrukturalne oraz rekreacyjne występujące na terenie Kłanina. Dzięki otrzymanej diagnozie stanu w ramach analizy SWOT przedstawia analizę mocnych i słabych stron, jak również szans i zagrożeń miejscowości. Określa kierunki rozwoju miejscowości Kłanino oraz wyznacza zadania polegające na poprawie jej sytuacji w poszczególnych obszarach rozwoju, prezentując możliwe źródła ich współfinansowania, w tym w szczególności fundusze Unii Europejskiej.

W dokumencie zaprezentowano również plan finansowy realizacji odnowy miejscowości Kłanino, oczekiwane wskaźniki osiągnięć, system wdrażania oraz sposoby monitorowania, oceny, aktualizacji i komunikacji społecznej.

W pracach nad przygotowaniem niniejszego Planu uwzględniono i przeprowadzono spotkania w ramach konsultacji społecznych, pozyskiwano projekty inwestycyjne, które podlegały w dalszych etapach pracy nad Planem Odnowy Miejscowości ocenie efektów z ich realizacji. W debacie wzięli udział przedstawiciele Urzędu Miejskiego, Sołectwa Kłanino, jednostek organizacyjnych Gminy, jak i organizacji i podmiotów niezwiązanych z Urzędem. Dalsze prace nad Planem Odnowy Miejscowości przebiegały w gronie ekspertów Doradztwa Gospodarczego DGA S.A. oraz Urzędu Gminy.

Plan Odnowy Miejscowości Kłanino jest zgodny z zapisami Strategii Rozwoju Miasta i Gminy Bobolice na lata 2003 – 2013. Misją Miasta i Gminy Bobolice jest zrównoważony rozwój społeczno-gospodarczy nastawiony na wykorzystanie lokalnych zasobów naturalnych z ekologicznym rolnictwem i ciekawą ofertą turystyczną.

Misja ta powinna przyświecać opracowaniu wszystkich dokumentów strategicznych i operacyjnych w tym także Planów dotyczących rozwoju każdej miejscowości z osobna. Plan poprzez określenie kierunków rozwoju miejscowości Kłanino identyfikuje konkretne projekty służące realizacji celów uznanych w Strategii Gminy jako priorytetowe.

Jedną z przesłanek dla opracowania niniejszego Planu Odnowy Miejscowości stały się możliwości ubiegania się o środki pomocowe Unii Europejskiej w okresie programowania 2007 - 2013. Z szerokiego wachlarza funduszy finansowania zewnętrznego najistotniejsze znaczenie dla obszarów wiejskich Gminy Bobolice ma Europejski Fundusz Rolny na rzecz Rozwoju Obszarów Wiejskich, rozdysponowywany w ramach Programu Rozwoju Obszarów Wiejskich na lata 2007 - 2013. Fundusz ten, w aspekcie aplikowania poszczególnych projektów o ich środki, wymaga od projektu zgodności inwestycji z Planem Odnowy Miejscowości, stąd dokument może być traktowany jako załącznik do wniosku o dofinansowanie projektów z tych środków.

2. Charakterystyka miejscowości Kłanino

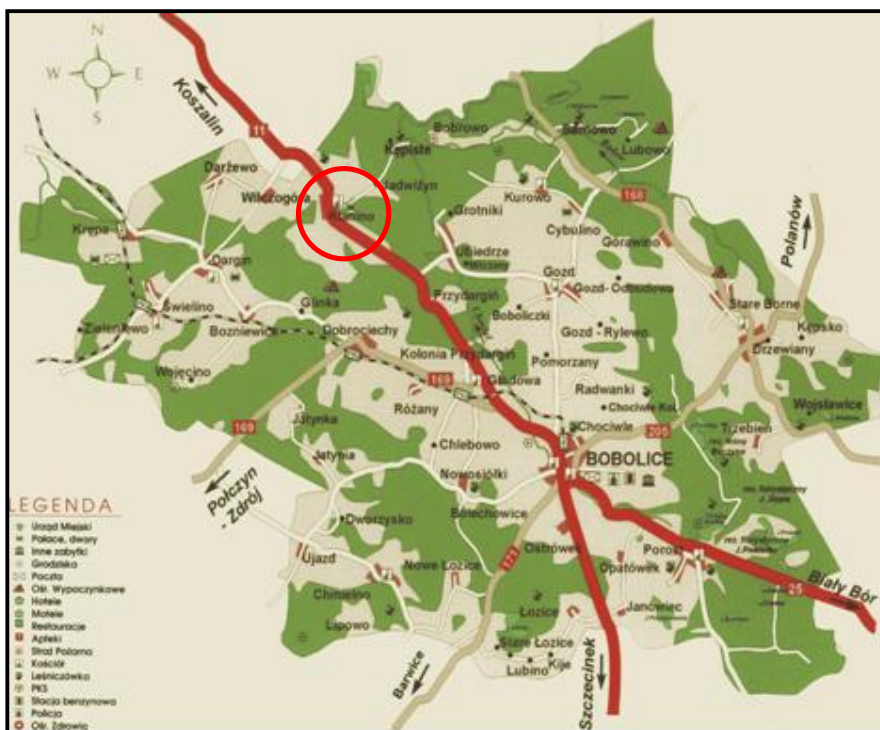
2.1. Lokalizacja w gminie i rys historyczny

Miejscowość Kłanino to wieś sołecka położona w województwie zachodniopomorskim, w powiecie koszalińskim, w północnej części gminy Bobolice. Razem z miejscowościami Jadwiżyn, Kępiste i Wilczogóra tworzy sołectwo Kłanino.

Miejscowość położona jest w odległości 12 km na północny-zachód od Bobolic (siedziba gminy) i 26 km od Koszalina (siedziby powiatu). Odległości do innych miejscowości w regionie wynoszą: do Polanowa – 26 km, a do Białego Boru – 30 km. Miejscowość leży w linii prostej 37 km od m. Mielno nad Morzem Bałtyckim.

Kłanino położone jest nad rzeką Kłaninką (lewy dopływ Radwi), od wschodu otoczone jest lasem. Lokalizację wsi w gminie prezentuje rysunek poniżej.

Rysunek 1. Położenie miejscowości w gminie.



Źródło: Urząd Miejski w Bobolicach.

Kłanino jest usytuowane na ważnym szlaku komunikacyjnym – drodze krajowej nr 11 relacji Bytom - Poznań - Kołobrzeg. Przez wieś przebiegają także drogi gminne. Kłanino jest wsią o układzie owalnicowym i zajmuje powierzchnię 1 947 ha.

Rys historyczny miejscowości

Kłanino to wieś rycerska o metryce średniowiecznej. Była starym lennem rodu von Ristow, zatwierdzonym przez wójta ziemi boboliczkiej Antoniego von Bonin. W XVII wieku nastąpił podział majątku na trzy części. Jedna część należała do rodu von Bonin, a dwie do rodu von Bohn. W 1677 roku Fryderyk Wilhelm von Bonin sprzedał swą część Aleandrowi Jurgenowi von Munchow, którego syn Jerzy Fryderyk w 1733 roku wykupił resztę majątku od rodu von Bohn i w ten sposób od 1743 roku cały majątek w Kłaninie należał do rodu von Munchow. W 1753 roku Casimir von Munchow sprzedał go Anselmowi Christoph'owi von Bonin, ten zaś z kolei odsprzedał go w 1755 roku Friederichowi Georgowi von Hellermann. W XVIII wieku do majątku w Kłaninie należał folwark (Hutgensier) oddalony od wsi o 2,5 km w kierunku północnym oraz 1/3 młyna wodnego w Karsinie. We wsi gospodarowało 14 chłopów liczba domów wynosiła 21. We wsi znajdował się kościół należący do synodu w Bobolicach z dwoma filiami w Karsinie i Grzybicy. W rękach

rodziny von Hellermannów majątek pozostawał do 1945 roku, przy czym w 1884 roku siedziba rodu znajdowała się w Karsinie. W tym okresie majątek liczył 845 ha. W 1892 roku majątek powiększony do 1.059 ha, należał w części nadal do rodu von Hellermann z Cybulina a częściowo do von Comermanna. W 1928 roku był własnością Ewald'a von Hellermann, który wznosił tu swoją siedzibę. W tym czasie do majątku należała leśniczówka oraz dwa folwarki dzierżawione przez Udo Press'a i Paul'a Collatza, ponadto 450 ha ziemi uprawnej, 70 ha łąk, 20 ha pastwisk, 543 ha lasów i 9 ha wód.

Po 1945 roku majątek upaństwowiony. Ziemia i folwark przejęty przez Państwowe Gospodarstwa Rolne, a następnie przez Państwowy Ośrodek Hodowli Zarodkowej. W latach 1975-1998 miejscowość położona była w województwie koszalińskim.

2.2. Funkcja miejscowości

Wieś Kłanino pełni funkcję mieszkaniową, w mniejszym stopniu rolniczą oraz usługowo-produkcyjną. We wsi występuje stosunkowo bogata ilość funkcji obsługi - szkoła, sklepy, kościół, cmentarz.

W studium uwarunkowań i kierunków zagospodarowania przestrzennego gminy Bobolice w Kłaninie proponuje się utworzenie wielu nowych zakładów pracy w tym: sklepów i punktów rzemieślniczych, a także przystosowanie zabudowań siedliskowych do agroturystyki.

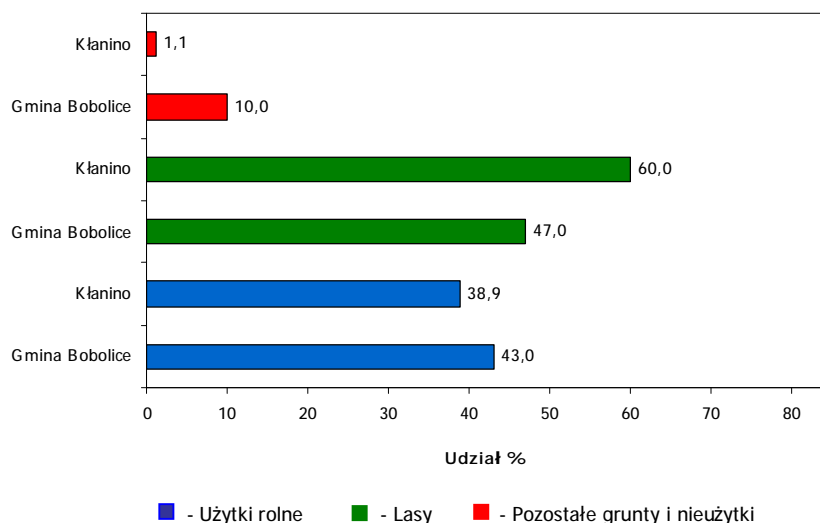
2.3. Użytkowanie gruntów

Obręb Kłanino zajmuje powierzchnię 1 863 ha. Użytkowanie gruntów w obrębie według stanu na dzień 31.XII.2006 roku przedstawia się następująco:

- powierzchnia użytków rolnych – 725 ha (tj. 38,9%% ogólnej powierzchni obrębu).
- powierzchnia lasów – 1 117 ha (tj. 60,0% ogólnej powierzchni obrębu),
- pozostałe grunty i nieużytki 21 ha (tj. 1,1% ogólnej powierzchni obrębu).

Wśród użytków rolnych dominują grunty orne (543 ha), łąki (49 ha) i pastwiska (133 ha). Sady zajmują powierzchnię tylko 0,74 ha. Sytuację obrazuje wykres poniżej.

Wykres 1. Użytkowanie gruntów w obrębie Kłanino na tle gminy.



Źródło: opracowanie własne na podstawie danych z Urzędu Miejskiego w Kłaninie

Porównując dane statystyczne dotyczące użytkowania gruntów w miejscowości i na terenie gminy można stwierdzić, iż:

- Powierzchnia użytków rolnych w obrębie Kłanino stanowiła 38,9% powierzchni obrębu. Dla porównania udział powierzchni użytków rolnych do powierzchni całej gminy wynosił 41,0%.
- Powierzchnia lasów w obrębie Kłanino stanowiła 60,0% jego powierzchni. Dla porównania udział powierzchni lasów do powierzchni całej gminy wynosił 49,7%.
- Powierzchnia pozostałych gruntów i nieużytków w obrębie Kłanino stanowiła 1,1% jego powierzchni. Dla porównania udział powierzchni pozostałych gruntów i nieużytków do powierzchni całej gminy wynosił 9,3%.

2.4. Sytuacja demograficzna

Miejscowość Kłanino według stanu na dzień 31.12.2006 roku liczyła 483 mieszkańców. W analizowanym okresie 2004-2006 obserwuje się wzrost liczby mieszkańców o 3,2% z 468 osób.

W strukturze ludności według płci zauważa się stałą tendencję objawiającą się zdecydowanie większą liczbą kobiet. W roku 2006 kobiety stanowiły 51,6 %, a mężczyźni 48,4% ogólnej liczby ludności miejscowości.

Mieszkańcy wsi Kurowo w 2006 r. stanowili 4,9 % ogólnej liczby ludności gminy.

Tabela 1. Liczba ludności miejscowości Kłanino.

| Wyszczególnienie | J. m. | 2004 | 2005 | 2006 |
|------------------|-------|------|------|------|
| Ogółem | osoba | 468 | 474 | 483 |
| Mężczyźni | osoba | 225 | 230 | 234 |
| Kobiety | osoba | 243 | 244 | 249 |

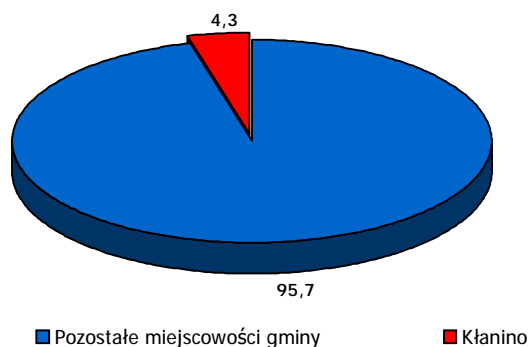
Źródło: Urząd Miejski w Bobolicach

2.5. Rynek pracy i bezrobocie

Liczba zarejestrowanych osób bezrobotnych z Kłanina (wg danych z Powiatowego Urzędu Pracy) na koniec 2006 roku wynosiła 48 osób, w tym odnotowano 32 osoby długotrwale bezrobotne. Udział osób bezrobotnych w całkowitej liczbie mieszkańców wsi wynosił 9,9%, podczas gdy średnia dla całej gminy była wyższa i wynosiła 20,1%.

Osoby pozostające bez pracy w miejscowości Kłanino stanowiły 4,3% ogółu bezrobotnych w gminie Bobolice. Sytuację prezentuje wykres poniżej.

Wykres 2. Udział % osób bezrobotnych z miejscowości Kłanino na tle gminy.



Źródło: Opracowanie własne na podstawie danych z Urzędu Miejskiego w Bobolicach

2.6. Gospodarka i organizacje pozarządowe

Głównym pracodawcą w miejscowości Kłanino jest Ośrodek Hodowli Zarodowej - Sp. z o. o. Na terenie miejscowości Kłanino funkcjonują następujące organizacje pozarządowe i stowarzyszenia:

- Ludowy Klub Sportowy „Iskra” w Kłaninie.

Główne cele klubu to: krzewienie kultury fizycznej wśród dzieci, młodzieży i dorosłych na terenie działania Klubu oraz wychowywanie dzieci i młodzieży przez kulturę fizyczną i sport.

- Ochotnicza Straż Pożarna – jednostka w Kłaninie.

Głównym celem OSP – Kłanino jest: prowadzenie działalności mającej na celu zapobieganie pożarom oraz współdziałanie w tym zakresie z Państwową Strażą Pożarną, organami

samorządowymi i innymi podmiotami, branie udziału w akcjach ratowniczych przeprowadzanych w czasie pożarów, zagrożeń ekologicznych oraz innych klęsk i zdarzeń.

Duże znaczenie dla rozwoju wsi Kłanino ma funkcjonujący tu Ośrodek Hodowli Zarodowej w Kłaninie Sp. z o.o. Podmiot ten działa w obsłudze rolnej. Zajmuje się hodowlą bydła rzeźnego i mlecznego oraz trzody chlewnej.

3. Inwentaryzacja zasobów

3.1. Zasoby przyrodnicze

3.1.1 Lasy

Według stanu na dzień 31.12.2006 roku powierzchnia lasów na terenie obrębu Kłanino wynosiła 1117 ha, co stanowiło 60,0% ogólnej jego powierzchni (1 863 ha). Dla porównania całkowita powierzchnia lasów na terenie gminy wynosiła 17 283 ha, tj. 47% powierzchni gminy.

Powierzchnia lasów znajdująca się w granicach administracyjnych obrębu Kłanino stanowiła 6,5% powierzchni wszystkich lasów na terenie gminy.

3.1.2 Wody powierzchniowe

Na terenie miejscowości Kłanino nie występują żadne wody powierzchniowe. W pobliżu zachodnich granic miejscowości przepływa rzeka Kłaninka (lewy dopływ Radwi).

3.1.3 Formy ochrony przyrody

W pobliżu wsi Kłanino, na dawnym cmentarzu ewangelickim (obecnie katolickim) znajduje się aleja składająca się z 22 klonów zwyczajnych o obwodach od 120 do 180 cm i wysokości 15-20 m.

Na terenie wsi Kłanino znajduje się także użytek ekologiczny (Nr 22 N, O 11). Ponadto planuje się utworzenie zespołu przyrodniczo krajobrazowego „Dolina rzeki Kłaninki”.

3.1.4 Inne zasoby

W miejscowości Kłanino nie występują zasoby naturalne. Jednak w pobliżu wsi znajdują się złoża kredy jeziornej „Kłanino-Bobrowo”, położone na pograniczu gmin Polanów i Bobolice o zasobach 546 tys. ton, w nadkładzie torf. Złoże udokumentowane w 1995 roku - nie eksploatowane.

3.2. Zasoby kulturowe

3.2.1 Zabytki architektury sakralnej i miejsca kultu religijnego

Wśród zachowanej historycznej zabudowy sakralnej oraz miejsc kultu religijnego, na szczególną uwagę na terenie miejscowości Kłanino zasługuje:

- Kościół parafialny p. w. Św. Apostołów Piotra i Pawła w Kłaninie.

Kościół w Kłaninie istniał już w okresie średniowiecza, co potwierdza protokół wizytacji z 1563, 1567 i 1575 roku związanych z sekularyzacją majątków kościelnych w okresie reformacji. Jego forma, ani lokalizacja nie są jednak znane. Obecny kościół został wzniesiony w konstrukcji szkieletowej w XVIII wieku. Kościół w Kłaninie podlegał synodowi w Bobolicach, a podlegała mu wieś Karsina i Grzybica. Na przełomie XIX i XX wieku kościół został przebudowany i zyskał charakter świątyni neogotyckiej. Przedłużono mu nawę w kierunku wschodnim, wzmocniono fundamenty, przebudowano fasadę. Dobudowano też dwa aneksy boczne. Po II wojnie światowej świątynia została przejęta przez kościół katolicki.

Zdjęcie 1. Kościół parafialny p. w. Św. Apostołów Piotra i Pawła w Kłaninie



Kościół parafialny w Kłaninie usytuowany jest w centrum wsi na naturalnym wzniesieniu z osią podłużną zorientowaną w kierunku wschód-zachód. Od zachodu do nawy przylega kwadratowa wieża, od północy i południa do nawy przylegają dwie, symetrycznie usytuowane,

jednokondygnacyjne przybudówki. Fundamenty z kamienia i cegły ceramicznej pełnej. Ściany nadziemia odwodowe, ryglowe. Jest to budynek sakralny, jednokondygnacyjny. Wejście główne usytuowane przy szczycie zachodnim prowadzi pod antresolą chóru do jednonawowego wnętrza, z którego odchodzą dwa pomieszczenia boczne. W pomieszczeniu lewym (północnym) znajduje się zakrystia, pomieszczenie prawe (południowe) pełni rolę kruchty bocznej z wejściem od południa. Całą szerokość kościoła zajmuje antresola chóru dostawiona do ściany szczytowej zachodniej. Antresola wsparta jest na ścianach podłużnych i wsparta jest na szczęściu słupach, z których cztery są jednocześnie elementami nośnymi wieży. Na antresole i poddasze prowadzą drewniane schody. Strop nawy belkowy nagi z podłogą drewnianą. Pokrycie dachu wykonane dachówką ceramiczną. Zabytkowy wystrój kościoła stanowią: organy z drewna monochromowanego (z początku XX wieku) wykonane w stylu neogotyckim oraz chrzcielnica wykonana z czerwonego granitu w stylu romańskim (przełom XII i XIII wieku).

Zdjęcie 2. Organy z drewna monochromowanego w kościele w Kłaninie.



- Po południowo-wschodniej stronie wsi, w pewnym od niej oddaleniu znajduje się zniszczony cmentarz ewangelicki (obecnie katolicki) założony w XIX wieku. Na cmentarzu zachowały się resztki starych nagrobków m.in. z 1825 i 1890 roku. Cmentarz jest otwarty od 7.00 do 15.00.

3. 2. 2 Zespoły pałacowo-parkowe, dworskie

W północno-wschodniej części wsi znajdują się zabudowania podworskie z XIX wieku z założeniem folwarcznym usytuowanym w pobliżu drogi i dworem w głębi, po wschodniej stronie założenia. Wokół dworu znajduje się park krajobrazowy z końca XIX i początku XX wieku.

- Dwór wzniesiony na początku XX wieku. Założony na planie prostokąta, budynek podpiwniczony, piętrowy z piętrowymi ryzalitami od frontu i przy elewacji ogrodowej. Przykryty dachem mansardowym z licznymi wystawkami, w których usytuowane są okna doświetlające mieszkania na poddaszu. Przy elewacji południowej niewielki, trójboczny ryzalit. Fasada, zwrócona w kierunku zachodnim. Nad wejściem prostokątna nisza ujęta po bokach kolumnami jońskimi. W głębi prostokątne drzwi prowadzące do wnętrza. Ryzalit zakończony trójkątnym tympanonem. Boczne elewacje rozwiązane niesymetrycznie. W dolnych połaciach dachu obu bocznych elewacji pojedyncze wystawki zamknięte odcinkowymi tympanonami. Elewacja ogrodowa jedenastoosiowa, podzielona symetrycznie. W połaciach dachu wystawki rozwiązane analogicznie jak przy fasadzie. W partii cokołu prostokątne okna doświetlające wnętrza piwniczne.
- Park krajobrazowy wokół pałacu w Kłaninie
W parku znajduje się mała aleja grabowa prowadząca do pałacu, zakończona dwoma kasztanami, które tworzą bramę wjazdową. Za pałacem znajduje się otwarty trawnik z nowymi nasadzeniami drzew i krzewów. Na granicy parku rośnie buk odmiana czerwonoлистna. W runie pojedyncze okazy bluszczu zwyczajnego. Park w posiadaniu Agencji Własności Rolnej Skarbu Państwa. Obiekt wpisany do rejestru zabytków (Nr rejestru 965, z dnia 30.03.1977)

3. 2. 3 Obiekty kulturalne użyteczności publicznej

W Kłaninie funkcjonuje świetlica wiejska. Jej stan techniczny jest zły i wymaga generalnego remontu w zakresie:

- Wymiany pokrycia dachowego,
- Wymiany stolarki okiennej i drzwiowej,
- Robót remontowych wewnętrznych,
- Remontu pomieszczenia kotłowni,
- Remontu pomieszczenia socjalnego wc,
- Remontu centralnego ogrzewania – etażowego,
- Robót elektrycznych,
- Docieplenia ścian zewnętrznych,

- Remont komina.

Konieczna jest również budowa schodów zewnętrznych i pochylni dla osób niepełnosprawnych, utwardzenie terenu przy budynku oraz wyposażenie świetlicy w niezbędny sprzęt.

3. 2. 4 Inne obiekty

Przy zachowanym średniowiecznym układzie wsi, jej zabudowa pochodzi głównie z końca XIX wieku i początku XX wieku. W zespole folwarcznym obiektem godnym uwagi jest spichlerz i stodoła z 2 połowy XIX wieku a także obora z 1900 roku. Po wschodniej stronie drogi, na południe od kościoła znajduje się budynek szkoły z początku XX wieku.

3.3. Zasoby oświatowe

W Kłaninie mieści się szkoła podstawowa wraz z oddziałem zerowym. Według stanu na dzień 31.12.2006 roku:

- Szkoła podstawowa liczyła 3 oddziały, uczęszczało do niej 45 uczniów, a liczba nauczycieli wynosiła 7 osób.
- Przy szkole podstawowej funkcjonował 1 oddział zerowy, do którego uczęszczało 8 dzieci, nad którymi opiekę sprawowała 1 osoba. Stan techniczny pomieszczeń „zerówki” jest dobry.

Szkoła Podstawowa w Kłaninie jest zlokalizowana w starym budynku poniemieckim; w latach 60-tych XX wieku dobudowano sześć pomieszczeń lekcyjnych. Szkołę gruntownie odnowiono w latach 1990–1993. Z powodu ograniczonych środków finansowych, nauka w szkole odbywa się w oddziałach łączonych. W szkole brakuje sali gimnastycznej, świetlicy i stołówki (posiłki są dowożone). Stan techniczny budynku szkoły jest dobry. W najbliższych latach planuje się budowę sali gimnastycznej przy szkole.

3.4. Zasoby infrastrukturalne

3. 4. 1 Sieć komunikacyjna

Przez miejscowość Kłanino przebiega droga krajowa oraz drogi gminne.

- Droga krajowa nr 11 relacji Bytom - Poznań – Kołobrzeg, przebiegająca w granicach wsi Kłanino ma długość 300 metrów. Stan nawierzchni tej drogi można uznać za dobry.
- Drogi gminne przebiegające przez teren Kłanina mają długość 3.500 metrów (w tym: 1.000 metrów to nawierzchnia brukowa, a 2.500 metrów to nawierzchnia gruntowa). Stan techniczny nawierzchni dróg gminnych jest średni.

W celu poprawy infrastruktury drogowej miejscowości planuje się remont drogi o nawierzchni żwirowo-gruntowej Kłanino-Dobrociechy.

Miejscowość Kłanino posiada 450 metrów chodników o bardzo dobrej nawierzchni. Ich długości jest wystarczająco dla potrzeb mieszkańców.

Kłanino posiada połączenia komunikacji autobusowej w kierunku Warszawy, Poznania, Bydgoszczy, Białego Boru, Szczecinka, Barwic, Złocieńca, Koszalina, Kołobrzegu. Na terenie wsi znajdują się 2 przystanki autobusowe. Częstotliwość kursów jest wystarczająca.

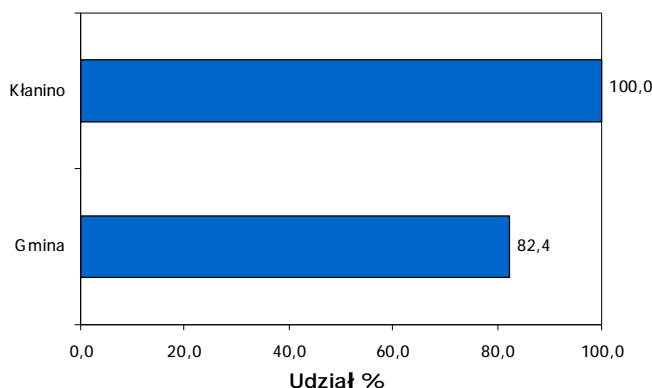
Przez wieś Kłanino nie przebiega żaden szlak komunikacji kolejowej.

3. 4. 2 Gospodarka wodna

Źródłem zaopatrzenia mieszkańców Kłanina w wodę jest ujęcie w Kłaninie. Ujęcie składa się z 2 studni o głębokości 60 i 71 metrów i o wydajności odpowiednio: S1 = 53 m³/godzinę i S2 = 54 m³/godzinę.

Z wodociągu korzystają wszyscy mieszkańcy wsi – 484 osoby (stopień zwodociągowania wsi wynosi 100%). Dla porównania stopień zwodociągowania gminy Bobolice wynosi 82,4%. Sytuację przedstawia wykres poniżej.

Wykres 3. Stopień zwodociągowania miejscowości na tle gminy.

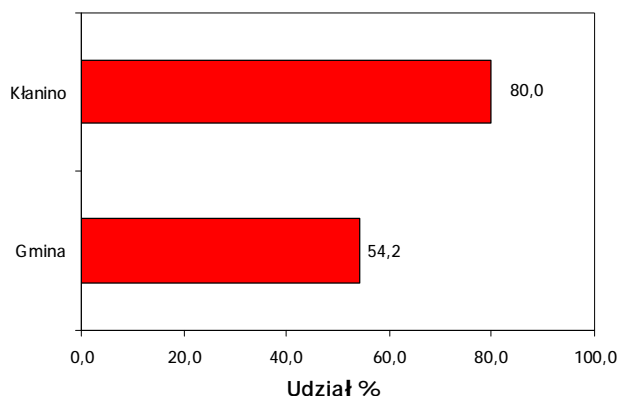


Źródło: Opracowanie własne na podstawie danych z Urzędu Miejskiego w Bobolicach

3. 4. 3 Gospodarka ściekowa

Na terenie miejscowości Kłanino jest sieć kanalizacyjna. Stopień skanalizowania wsi wynosi 80% (387 osób), podczas gdy stopień skanalizowania gminy Bobolice kształtuje się na poziomie niższym, tj. 54,2%. Sytuację prezentuje wykres poniżej.

Wykres 4. Stopień skanalizowania miejscowości na tle gminy.



Źródło: Opracowanie własne na podstawie danych z Urzędu Miejskiego w Bobolicach

W Kłaninie znajduje się mechaniczno - biologiczna oczyszczalnia ścieków (oddana do użytku w 1995 roku) o przepustowości 30,5 m³/godzinę. Stopień obciążenia oczyszczalni wynosi około 70%. W przyszłości planuje się, aby ścieki z Kłanina były odprowadzane do rozbudowanej i zmodernizowanej oczyszczalni w Bobolicach.

3. 4. 4 Gospodarka odpadami

Na terenie miejscowości Kłanino nie ma składowiska odpadów. Odpady stałe z gospodarstw domowych oraz obiektów gospodarczych zbierane są do śmietników, a następnie wywożone są na wysypisko odpadów znajdujące się w Boboliczkach. Gospodarkę odpadami na terenie całej gminy Bobolice, w tym także na terenie miejscowości Kłanino, prowadzi Zakład Usług Komunalnych i Oświatowych w Bobolicach.

3. 4. 5 Sieć gazowa

Miejscowość Kłanino nie jest objęta siecią gazową. Sieć gazowa na terenie gminy obejmuje jedynie miasto Bobolice. W przyszłości planuje się podłączenie wsi do sieci gazowej.

3. 4. 6 Telekomunikacja

Tradycyjna sieć telekomunikacyjna na terenie miejscowości Kłanino obsługiwana przez TP S.A. Gospodarstwa domowe mają zatem możliwość stałego podłączenia do sieci Internet poprzez łącza tego operatora.

3.5. Zasoby rekreacyjne (turystyka, sport i rekreacja)

Na terenie miejscowości Kłanino przy szkole podstawowej znajduje się boisko sportowe do piłki ręcznej i piłki koszykowej o wymiarach 24x50 m, o nawierzchni asfaltowej. Ponadto w szkole znajduje się mała sala gimnastyczna o wymiarach 9,40 x 6,25 m. Jest to pomieszczenie zastępcze w zaadaptowanej na ten cel sali lekcyjnej.

We wsi znajduje się także pełnowymiarowe boisko do gry w piłkę nożną, o nawierzchni trawiastej. Na boisku tym trenuje i rozgrywa swoje mecze jedyny klub sportowy działający w Kłaninie - LZS „Iskra” Kłanino. Boisko zaspokaja potrzeby mieszkańców.

W celu poprawy infrastruktury sportowej w Kłaninie planuje się budowę sali gimnastycznej przy Szkole Podstawowej w Kłaninie.

Przez teren sołectwa Kłanino przebiega „Szlak Pełnika Europejskiego” o długości 24 km. Rozpoczyna się w Bobolicach (łąki pełnikowe), dalej biegnie przez Ubiedrze, Kępiste w pobliżu Szkółki Leśnej Wrzosowiec do kamiennych kręgów znajdujących się na terenie Nadleśnictwa Bobolice. Szlak powstał dzięki dofinansowaniu przez Unię Europejską w ramach programu „Środki Przejściowe” 2004 w ramach projektu pn. „Szlakiem Pełnika Europejskiego - Edukacja ekologiczna poprzez aktywne formy wypoczynku”, którego głównym wnioskodawcą było Ognisko TKKF „BICYKL” w Bobolicach, partnerami w projekcie byli: Towarzystwo Ekologiczno-Kulturalne w Bobolicach oraz Urząd Miejski w Bobolicach przy współpracy z Nadleśnictwem Bobolice i Miejsko-Gminnym Ośrodkiem Kultury w Bobolicach.

Pomimo ciekawych walorów krajobrazowych (pomniki przyrody, użytek ekologiczny, pobliskie lasy) i kulturowych (kościół, cmentarz, dwór, park krajobrazowy) oraz infrastruktury sportowo-rekreacyjnej (boiska, szlak rowerowy) zagospodarowanie turystyczne i rekreacyjne miejscowości nie jest w pełni zadowalające. Uboga jest baza noclegowa i gastronomiczna Kłanina.

4. Analiza SWOT

| Mocne strony | Słabe strony |
|--|--|
| Położenie w pobliżu pasa nadmorskiego | Brak naturalnych zbiorników wodnych |
| Funkcjonowanie w miejscowości organizacji pozarządowych | Zły stan techniczny świetlicy wiejskiej |
| Zespoły pałacowo-parkowe, dworskie | Brak sieci gazu ziemnego |
| Dostęp do świetlicy wiejskiej | Słabo rozwinięta baza sportowo-rekreacyjna |
| Dostęp do placówek oświatowych i wychowawczych (p-le, SP) | Słabo rozwinięta baza noclegowa i gastronomiczna |
| Dobre położenie komunikacyjne | |
| Lokalizacja przy drodze krajowej | |
| Ujęcia wody oraz oczyszczalni ścieków zlokalizowane w miejscowości | |
| Całkowite zwodociągowanie miejscowości | |
| Bardzo wysoki stopień skanalizowania miejscowości | |
| Boisko sportowe we wsi | |

| Szanse | Zagrożenia |
|--|---|
| Korzystne położenie komunikacyjne miejscowości w układzie sieci drogowej | Brak zaangażowana społeczności lokalnej w rozwój miejscowości |
| Atrakcyjne położenie miejscowości (turystycznie i rekreacyjnie) | Emigracja zarobkowa i zmniejszenie liczby mieszkańców |
| Możliwość wykorzystania zasobów przyrodniczych w promocji miejscowości | Ograniczone możliwości finansowe budżetu gminy |
| Zwiększenie znaczenia miejscowości w gminie | Ograniczone możliwości uzyskania pracy i niskie zarobki |
| Wolne tereny rozwojowe dla nowych firm i agroturystyki | Wzrost bezrobocia. |
| Możliwość pozyskania środków finansowych Unii Europejskiej na inwestycje | |
| Wykorzystanie środków z funduszy UE przez stowarzyszenia i organizacje pozarządowe | |
| Zakładany wzrost gospodarczy kraju i spadek inflacji | |
| Szansa tworzenia nowych siedlisk rolnych na bazie użytków rolnych byłych PGR. | |

5. Kierunki rozwoju miejscowości Kłanino

Proponowane kierunki rozwoju miejscowości Kłanino to:

- Wykorzystanie posiadanych zasobów kulturowo-przyrodniczych.
- Rozwój i modernizacja infrastruktury społecznej i infrastruktury komunalnej.

- Poprawa stanu technicznego dróg.
- Całkowite skanalizowanie miejscowości.
- Budowa sieci gazu ziemnego
- Poprawa stanu technicznego świetlicy wiejskiej.
- Rozwój bazy sportowo-rekreacyjnej (sala gimnastyczna)
- Rewitalizacja kompleksu pałacowo-parkowego.
- Stworzenie mieszkańcom korzystnych warunków życia i rozwoju.
- Zwiększenie zaangażowania mieszkańców w rozwój miejscowości.
- Wspieranie działalności organizacji pozarządowych na terenie miejscowości.

6. Planowane działania w latach 2007-2013 i na lata następne

W ramach Planu Odnowy Miejscowości zakłada się realizację ~~jednego~~ zadania inwestycyjnego, którego szczegóły zostały przedstawione poniżej w formie karty informacyjnej projektu zamieszczonej poniżej.

6.1. Remont świetlicy wiejskiej w miejscowości Kłanino

| KARTA INFORMACYJNA PROJEKTU | |
|------------------------------|--|
| Tytuł/nazwa projektu/zadania | Remont świetlicy wiejskiej w miejscowości Kłanino |
| Wnioskodawca | Gmina Bobolice |
| Opis projektu | <p>Realizacja projektu obejmuje kompleksową modernizację wiejskiej świetlicy w miejscowości Kłanino.</p> <p>W ramach projektu planowane jest wykonanie m.in. następujących prac:</p> <ul style="list-style-type: none"> – remont dachu, – wymiana stolarki okiennej, – roboty remontowe wewnętrzne, – remont pomieszczenia kotłowni, – remont pomieszczenia socjalnego wc, – remont centralnego ogrzewania – etażowego, – roboty elektryczne, – docieplenie ścian - elewacja – remont komina zewnętrznego, – wykonanie schodów zewnętrznych i pochylni dla osób niepełnosprawnych, – zagospodarowanie przestrzeni publicznej – placu, – nasadzenia krzewów ozdobnych, – wyposażenie świetlicy w sprzęt biurowy, elektroniczny i sportowy. |

| | | |
|--|----------------------------|---|
| Uzasadnienie projektu | | <p>Realizacja projektu ma na celu zaspokojenie potrzeb kulturalnych i społecznych mieszkańców wsi Kłanino. Przeprowadzenie prac remontowych budynku służy przede wszystkim zwiększeniu liczby aktywnych form spędzania czasu wolnego mieszkańców Kłanina poprzez dostosowanie budynku świetlicy do wymagań technicznych funkcjonowania obiektów użyteczności publicznej.</p> <p>Obecny stan świetlicy jest zły i wymaga wielu prac remontowych. Dzięki realizacji projektu stworzone zostaną warunki do prawidłowej pracy obiektu. Remont oraz wyposażenie świetlicy przyczyni się do poszerzenia działalności społeczno-kulturalnej sołectwa Kłanino, podniesienia poziomu jakości usług kulturalnych, zwiększenia spójności społecznej gminy, promując jednocześnie zrównoważony rozwój wsi.</p> <p>Realizacja projektu pozwoli na właściwe wykorzystanie obiektu i spełnienie oczekiwań mieszkańców, w tym w szczególności pod względem dostępu do informacji, jako że w ramach projektu zakupione zostaną zestawy komputerowe, które podłączone zostaną do Internetu. Dzięki temu młodzież, jak również starsza część społeczności Kłanina, będzie mogła rozwijać zainteresowania.</p> <p>Projekt przyczyni się również do zwiększenia liczby organizowanych w obiekcie spotkań społeczności lokalnej oraz imprez okolicznościowych.</p> <p>Dzięki projektowi nastąpi zwiększenie aktywności społeczności lokalnej, a także poprawa stopnia z informatyzowania wsi, w tym również jej atrakcyjności turystycznej.</p> |
| Skwantyfikowane efekty projektu na poziomie produktu | | <p>W realizacji projektu planuje się osiągnięcie m.in. następujących efektów:</p> <ul style="list-style-type: none"> - 1 wyremontowana świetlica wiejska, - zakupione wyposażenie biurowe – 2 szafy i 2 regały, 6 kompletów stołów z krzesłami, - zakupione wyposażenie komputerowe i inne świetlicy – 4 zestawy komputerów z oprogramowaniem, 1 kamera, 1 zestaw projektora, 1 zestaw kina domowego, 1 aparat fotograficzny, 12 rowerów, - utwardzony plac przed budynkiem świetlicy o powierzchni ok. 40 m². |
| Institucje/Podmioty zaangażowane w realizację projektu | | Gmina Bobolice |
| Właściciel i zarządzający inwestycją po jej zakończeniu | | <ul style="list-style-type: none"> - Właściciel: Gmina Bobolice, - Zarządzający: Urząd Miejski w Bobolicach. |
| Gotowość projektu do realizacji | Rodzaj dokumentu/decyzji | Przybliżona data sporządzenia / uzyskania |
| | a) dokumentacja techniczna | Nie: III-IV kwartał 2008 |
| | b) kosztorys | Tak: Czerwiec 2008 |
| | c) pozwolenie na budowę | Nie dotyczy |

| | | | | | | | | | | | | |
|---|---|--|------|------------|----------|----------|----------|----------|----------|----------|----------|--|
| | d) Studium wykonalności | Nie dotyczy | | | | | | | | | | |
| | e) inne niezbędne do realizacji projektu | Nie: I-II kwartał 2009 (np. dokumenty przetargowe - typu SIWZ) | | | | | | | | | | |
| Własność gruntów/obiektów niezbędnych do realizacji | | Gmina Bobolice | | | | | | | | | | |
| Harmonogram realizacji projektu | Etapy/planowane działania | 2007 | 2008 | 2009 | 2010 | 2011 | 2012 | 2013 | 2014 | 2015 | 2016 | |
| | Roboty budowlano – montażowe | | | X | | | | | | | | |
| | Dostawa i montaż wyposażenia świetlicy (komputery, etc.) | | | X | | | | | | | | |
| | Organizacja imprez okolicznościowych: dzień dziecka, dzień matki, dzień ojca, piknik wielkanocny, majówka, zakończenie roku szkolnego, festyn z okazji świąt bożonarodzeniowych | | | X | X | X | X | X | X | X | X | |
| Szacunkowe koszty realizacji projektu w rozbiciu na lata [PLN] | Pozycje kosztów | 2007 | 2008 | 2009 | 2010 | 2011 | 2012 | 2013 | 2014 | 2015 | 2016 | |
| | Roboty budowlano-montażowe | | | 170 tys. | | | | | | | | |
| | Nasadzenia krzewów ozdobnych | | | 5 tys. | | | | | | | | |
| | Wyposażenie świetlicy | | | 60 tys. | | | | | | | | |
| | Inne koszty | | | 15 tys. | | | | | | | | |
| | Organizacja imprez okolicznościowych | | | 2,5 tys. | 2,5 tys. | 2,5 tys. | 2,5 tys. | 2,5 tys. | 2,5 tys. | 2,5 tys. | 2,5 tys. | |
| | RAZEM KOSZT PROJEKTU – 270 000 | | | 252,5 tys. | 2,5 tys. | 2,5 tys. | 2,5 tys. | 2,5 tys. | 2,5 tys. | 2,5 tys. | 2,5 tys. | |
| Źródła finansowania projektu | <ul style="list-style-type: none"> – Europejski Fundusz Rolny na rzecz Rozwoju Obszarów Wiejskich w ramach Programu Rozwoju Obszarów Wiejskich na lata 2007-2013, oś priorytetowa 3. Jakość życia na obszarach wiejskich i różnicowanie gospodarki wiejskiej, działanie Odnowa i rozwój – środki własne Gminy Bobolice. | | | | | | | | | | | |

7. Cele długofalowe

Celem operacyjnym jest wsparcie aktywności społeczno-kulturalnej poprzez zaangażowanie młodego pokolenia dla wspólnych działań.

Cele szczegółowe to:

- wykorzystywanie zmodernizowanej świetlicy jako bazy do działalności lokalnej społeczności, w tym realizacji programu animacji kulturalnej;
- współpraca jednostek OSP, rady parafialnej na rzecz poprawy wizerunku wsi oraz integracji społecznej;
- promocja kultury poprzez organizację kółka teatralnego – włączenie do teatryku najmłodszych mieszkańców wsi;
- współpraca partnerskich gmin Demmin (Niemcy) i Jaszuny (Litwa) jako atrakcyjna forma animacji społecznej młodego pokolenia.

8. Plan finansowy realizacji odnowy miejscowości Kłanino

Plan finansowania projektów zawartych w Planie Odnowy Miejscowości Kłanino jest montażem szacunkowym i przedstawia potencjalne, a nie już uchwalone źródła finansowania.

Oznaczenie zastosowanych skrótów:

EFRRROW – Europejski Fundusz Rolny na rzecz Rozwoju Obszarów Wiejskich;

EFRR – Europejski Fundusz Rozwoju Regionalnego (jeżeli nie podano inaczej – środki Regionalnego Programu Operacyjnego);

FS – Fundusz Spójności;

GFOŚiGW – Gminny Fundusz Ochrony Środowiska i Gospodarki Wodnej;

BGB – Budżet Gminy Bobolice;

MZD – Miejski Zarząd Dróg;

POIiŚ – Program Operacyjny Infrastruktura i Środowisko;

WFOŚiGW – Wojewódzki Fundusz Ochrony Środowiska i Gospodarki Wodnej;

WKZ – Wojewódzki Konserwator Zabytków.

Tabela 2. Plan finansowy odnowy miejscowości Kłanino

| Lp. | Nazwa projektu | Czas realizacji | Źródła finansowania | Szacowane koszty realizacji [PLN] | Szacunkowe koszty realizacji projektu w rozbiciu na lata [PLN] | | |
|------|---|-----------------|--|-----------------------------------|--|------|-------------|
| | | | | | 2007 | 2008 | 2009 - 2016 |
| 1 | Remont świetlicy wiejskiej w miejscowości Kłanino | 2009 | - EFRROW: 75% tj. 187 500 PLN, - BGB: 25% tj. 62 500 PLN. | 250 000 | - | | 252 500 |
| 2 | Organizacja imprez okolicznościowych | 2009-2016 | - BGB: 100% tj. 20 000 PLN. | 20 000 | - | - | 20 000 |
| SUMA | | 2009-2016 | - EFRROW: 187 500 PLN, - BGB: 82 500 PLN. | 270 000 | 0,00 | 0,00 | 270 000 |

Źródło: Opracowanie własne na podstawie danych Urzędu Miejskiego w Bobolicach

9. Oczekiwane wskaźniki osiągnięć

Wszystkie zadania inwestycyjne uwzględnione w Planie Odnowy Miejscowości Kłanino zostaną objęte monitoringiem, który, prowadzony na bieżąco, dostarczać będzie danych obrazujących postęp we wdrażaniu poszczególnych projektów inwestycyjnych, a tym samym całego Planu Odnowy Miejscowości. Pozwoli to na całościową ocenę założeń tego dokumentu oraz stopnia jego realizacji.

Monitoring projektów ma na celu racjonalne, sprawne i efektywne wykorzystanie środków budżetu Gminy oraz środków pochodzących z zewnętrznych źródeł pomocowych.

W celu monitorowania postępów we wdrażaniu projektów inwestycyjnych oraz oceny ich realizacji, należy wskazać skwantyfikowane cele projektów na poziomie produktu. Stanowią je wskaźniki produktu - określające bezpośredni, materialny efekt realizacji przedsięwzięcia mierzony konkretnymi wielkościami.

Wskaźniki te zostały określone i skwantyfikowane przy opisie każdego projektu w karcie informacyjnej w rozdziale 6 Planowane działania w latach 2007-2013 i na lata następne. Pomiar wskaźników produktu będzie prowadzony w ramach sprawozdawczości z realizacji poszczególnych projektów. Analiza stopnia realizacji założonych wskaźników posłuży następnie do przeprowadzenia ewaluacji projektu. Zbiorcza ocena projektów ujętych w Planie Odnowy Miejscowości pozwoli na ewaluację całego Planu.

Dla Planu Odnowy Miejscowości Kłanino przyjęto osiągnięcie następujących rezultatów:

- § powierzchnia świetlicy wiejskiej udostępniona w ramach realizacji inwestycji;
- § liczba osób korzystających ze świetlicy.

Analiza stopnia realizacji założonych wskaźników posłuży następnie do przeprowadzenia ewaluacji projektu. Zbiorcza ocena projektów ujętych w Planie Odnowy Miejscowości pozwoli na ewaluację całego Planu.

10. System wdrażania

Projekty realizowane w ramach Planu Odnowy Miejscowości Kłanino będą wdrażane przez podmioty zgłaszające poszczególne inwestycje. W zdecydowanej większości będzie to Gmina, która uzgadnia realizację zadań z Radą Sołecką. Gmina wyznacza jednostkę (osobę) odpowiedzialną za koordynację realizacji zadania oraz jednostkę odpowiedzialną za nadzorowanie wykonania inwestycji. Wszystkie procedury związane z przeprowadzeniem przetargów i rozliczeniem inwestycji są prowadzone przez Gminę.

Nad realizacją całego POMu będzie czuwać Koordynator realizacji Planów Odnowy Miejscowości wskazany zarządzeniem przez Burmistrza Bobolic.

W przypadku podmiotów zewnętrznych, które zgłosiły swoje projekty do POM, nie zakłada się nadzoru ze strony Gminy nad wykonaniem ich zadań. Powinny one jednak informować Koordynatora realizacji POM o przystąpieniu i wykonaniu projektu.

11. Sposoby monitorowania, oceny, aktualizacji i komunikacji społecznej

Określony system wdrażania Planu Odnowy Miejscowości Kłanino wywołuje zgodny z nim system monitorowania i oceny (ewaluacji) całego dokumentu. Monitoring i ewaluacja polegają na dokonywaniu okresowej oceny stopnia realizacji działań zapisanych w dokumencie strategicznym i wprowadzeniu modyfikacji zgodnie ze zmieniającymi się warunkami zewnętrznymi i wewnętrznymi wpływającymi na rozwój społeczny i gospodarczy miejscowości.

Działania w zakresie monitoringu i oceny Planu Odnowy Miejscowości będą prowadzone zgodnie z przyjętym systemem wdrażania.

Wprowadzenie systemu monitoringu i ewaluacji pomoże rozwiązać problem dezaktualizacji założeń Planu Odnowy Miejscowości, wynikających ze zmieniających się warunków działania samorządu, prawodawstwa i innych czynników mogących deformować zasadność podejmowanych działań w ramach niniejszego dokumentu. Zakłada się również możliwość tworzenia dodatkowych kart projektów, które będą wpisywać się w założone cele operacyjne. Monitoring prowadzony będzie wyłącznie na podstawie stopnia osiągnięcia podstawowych wskaźników produktu i rezultatu danego projektu. Uwzględniając powyższe przesłanki, można zagwarantować rozwój Planu Odnowy Miejscowości wraz z jednoczesnym rozwojem

gospodarczym i społeczno-kulturalnym miejscowości Kłanino. W gestii samorządu pozostanie zatwierdzenie drogą uchwały zmian w zapisach Planu.

Sposoby monitorowania:

Monitoring – śledzenie, czyli ocena realizacji Planu Odnowy Miejscowości, odbywać się będzie na poziomie oceny realizacji poszczególnych projektów inwestycyjnych:

- Każdy projekt powinien posiadać kartę oceny realizacji projektu. Wzór karty oceny realizacji projektu został podany poniżej;
- Bieżąca ocena powinna pozwolić na natychmiastowe dostosowanie działań lub ich elementów do zmieniających się warunków zewnętrznych (np. inne źródła finansowania, przesunięcie harmonogramu realizacji, czy zmiana zadań);
- Odpowiedzialność za prowadzenie procedury monitoringu spoczywa na jednostkach koordynujących poszczególne projekty;
- Jednostki koordynujące są odpowiedzialne za przygotowania kart ocen realizacji działań strategicznych;
- Proponuje się, aby bieżąca ocena realizacji Planu Odnowy Miejscowości (monitoring) odbywała się raz do roku;
- Karty oceny projektu będą składane do Zespołu zarządzania Planem Odnowy Miejscowości, który przygotuje zbiorcze Sprawozdanie z realizacji Planu Odnowy Miejscowości i przekaże je dalej do Koordynatora zarządzania strategicznego.

Ocena (ewaluacja) Planu Odnowy Miejscowości

Ocena (ewaluacja) to procedura polegająca na badaniu przyczyn rozbieżności między zakładanymi efektami a rzeczywistymi (na podstawie karty ocen projektu), z jednoczesnym wprowadzeniem zmian, które mają na celu dostosowanie Planu Odnowy Miejscowości do określonych wymagań. Zakłada się, że ocena będzie prowadzona każdego roku.

Ocena Planu Odnowy Miejscowości odbywać się będzie poprzez następujące działania:

- Analiza poszczególnych kart ocen realizacji projektów i bieżące reagowanie na zmieniające się warunki. Analiza będzie dokonywana przez Zespół zarządzania Planem Odnowy Miejscowości;
- Okresowy, tzn. przynajmniej raz w roku, przegląd realizacji Planu Odnowy Miejscowości na sesjach Rady Miejskiej oraz zebraniach Rady Sołectkiej Kurowa, poświęconych realizacji

Planu Odnowy Miejscowości. Sesja i zebrania będą miały charakter sesji/zebrań strategicznych, na których wprowadzane będą zmiany do Planu Odnowy Miejscowości;

- Sesja strategiczna powinna wyprzedzać sesje dotyczące projektowania budżetu Miasta i Gminy, wskazując na nowe kierunki prac nad budżetem.

Program sesji/zebrań strategicznego powinien uwzględniać:

- Ocenę Planu Odnowy Miejscowości na podstawie kart ocen projektów;
- Propozycje nowych działań z uzasadnieniem wprowadzenia lub rezygnacji, jeżeli dane zadanie było wpisane w Plan Odnowy Miejscowości;
- Dyskusja, głosowanie, zatwierdzenie.

Wzór karty oceny realizacji projektu

| KARTA OCENY REALIZACJI PROJKETU | |
|--|--|
| Cel operacyjny: | |
| Tytuł projektu: | |
| Podejmowane działania w celu realizacji projektu: | |
| Efekty (wskaźniki) | |
| Stopień rozbieżności pomiędzy efektami zakładanymi i osiągniętymi: | |
| Napotkane problemy w trakcie realizacji projektu: | |
| Proponowana modyfikacja projektu: | |
| Dalsze finansowanie: | |

Komunikacja społeczna

Prace nad wdrażaniem i zmianami w Planie Odnowy Miejscowości powinny przebiegać w uzgodnieniu społecznym, dlatego zachęca się, aby co dwa lata w pracach zespołu zarządzającego POM wzięli udział zaproszeni goście, tzw. liderzy społeczni.

Główne zadania i projekty, wynikające z planu rozwoju, zostaną udostępnione mieszkańcom poprzez stronę internetową Miasta i Gminy Bobolice. Takie przedstawienie Planu Odnowy Miejscowości Kłanino pozwoli na jego upublicznienie w szerokim kręgu mieszkańców oraz stworzy możliwość jak największego uczestnictwa mieszkańców przy jego wdrażaniu.