

ZARZĄDZENIE NR 134/2011
BURMISTRZA BOBOLIC
Z DNIA 19 PAŹDZIERNIKA 2011 ROKU

w sprawie: ***zimowego utrzymania dróg (publicznych i wewnętrznych), ulic i ciągów pieszych w sezonie zimowym 2011-2012 na terenie miasta i gminy Bobolice.***

Na podstawie art. 7 ust. 1 pkt. 2 ustawy z dnia 8 marca 1990 roku o samorządzie gminnym (Dz. U. z 2001 r. Nr 142, poz. 1591; z 2002 r. Nr 23, poz. 220, Nr 62, poz. 558, Nr 113, poz. 984, Nr 153, poz. 1271, Nr 214, poz. 1806; z 2003 r. Nr 80, poz. 717, Nr 162, poz. 1568; z 2004 r. Nr 102, poz. 1055, Nr 116, poz. 1203; z 2005 r. Nr 172, poz. 1441, Nr 175, poz. 1457; z 2006 r. Nr 17, poz. 128; z 2007 r. Nr 173, poz. 1218; z 2008 r. Nr 180, poz. 1111, Nr 223, poz. 1458; z 2009 r. Nr 52, poz. 420, Nr 157, poz. 1241 oraz z 2010 r. Nr 28, poz. 142 i 146, Nr 40, poz. 230, Nr 106, poz. 675; z 2011 r. Nr 21, poz. 113; Nr 117, poz. 679; Nr 134, poz. 777), oraz art. 19 ust. 2 pkt. 4 ustawy z dnia 21 marca 1985 r. o drogach publicznych (tekst jedn. Dz. U. z 2007 r. Nr 19, poz. 115, Nr 23, poz. 136, Nr 192, poz. 1381, z 2008 r. Nr 54, poz. 326, Nr 218, poz. 1391, Nr 227, poz. 1505, z 2009 r. Nr 19, poz. 100 i 101, Nr 86, poz. 720, Nr 168, poz. 1323 z 2010 r., Nr 106, poz. 675, Nr 152, poz. 1018, Nr 225, poz. 1466, z 2011 r. Nr 5, poz. 13)

Burmistrz Bobolic zarządza, co następuje:

§1. Wprowadza się na terenie miasta i gminy Bobolice zimowe utrzymanie dróg, ulic i ciągów pieszych w sezonie zimowym 2011/2012, których zarządcą jest Burmistrz Bobolic.

§2. Zimowe utrzymanie dróg i ulic gminnych na terenie miasta i gminy Bobolice prowadzić będzie Zakład Usług Komunalnych i Oświatowych w Bobolicach z siedzibą przy ul. Reymonta 3.

§3. Szczegółowy plan zimowego utrzymania dróg, ulic i ciągów pieszych na terenie miasta i gminy Bobolice oraz standardy i wykaz osób odpowiedzialnych za zimowe utrzymanie dróg określa załącznik nr 1 do niniejszego Zarządzenia stanowiący jego integralną część.

§4. Mapa dróg gminnych na terenie miasta i gminy Bobolice stanowią załączniki nr 2 i 3 do niniejszego Zarządzenia.

§5. Zarządzenie wchodzi w życie z dniem podpisania.

BURMISTRZ
mgr Włodzisław Brzoza

**Plan zimowego utrzymania dróg, ulic i ciągów pieszych na terenie miasta i gminy
Bobolice w sezonie zimowym 2011/2012.**

Zimowe utrzymanie dróg (ZUD) polega na podjęciu prac mających na celu zmniejszenie lub ograniczenie zakłóceń ruchu drogowego wywołanych takimi czynnikami atmosferycznymi, jak śliskość zimowa oraz opady śniegu. Zasady prac prowadzonych przy ZUD oraz technologia robót wynikają z aktualnie obowiązujących standardów zimowego utrzymania dróg. Poszczególnym standardom ZUD przypisywane są minimalne poziomy utrzymania powierzchni jezdni oraz dopuszczalne odstępstwa od standardu w warunkach występowania tych odstępstw.

W przypadkach skrajnie niekorzystnych i niestabilizowanych warunków atmosferycznych i pogodowych (zawieje i zamiecie śnieżne, długotrwałe burze śnieżne niweczące efekty odśnieżania dróg), osiągnięcie i utrzymanie na drogach standardu docelowego może być niewykonalne.

**I. STANDARDY ZIMOWEGO UTRZYMANIA DRÓG PUBLICZNYCH
I WEWNĘTRZNYCH STANOWIĄCYCH WŁASNOŚĆ GMINY BOBOLICE.**

1. Drogi gminne publiczne i wewnętrzne na terenie miasta i gminy Bobolice utrzymywane będą wg następujących standardów:
- a) standard IV – drogi publiczne na terenie miasta wymienione w pkt.2 i 3,
 - b) standard V – pozostałe drogi publiczne na terenie miasta Bobolice oraz drogi publiczne na terenie gminy Bobolice wymienione w pkt. 4 i 5 niniejszego załącznika,
 - c) standard VI – pozostałe drogi publiczne wymienione oraz drogi wewnętrzne stanowiące własność Gminy Bobolice.

Drogi publiczne na terenie miasta utrzymywane w IV standardzie podzielone zostały na dwie grupy: odśnieżane w I kolejności i odśnieżane w II kolejności. Podział ten wynika ze znaczenia strategicznego danych ulic dla zdrowia i życia mieszkańców gminy (szkoły, przedszkola, ośrodek zdrowia, apteka, przychodnia lekarska, Ratusz, PKS, zaopatrzenie).

Powyższe standardy różnią się stanem utrzymania jezdni oraz dopuszczalnymi odstępstwami w zakresie zaśnieżania jezdni i występowania śliskości zgodnie z wytycznymi zawartymi w zarządzeniu Ministra Transportu i Gospodarki Morskiej z dnia 25 października 1994 roku w sprawie zasad odśnieżania i usuwania gołoledzi na drogach publicznych. **Czas występowania odstępstw od ustalonego standardu liczony jest w godzinach od momentu ustania opadów śniegu lub pojawienia się śliskości i jest zróżnicowany dla różnych standardów.**

Standard	Opis stanu utrzymania dróg dla danego standardu	Dopuszczalne odstępstwa od standardu	
		Po ustaniu opadów śniegu	Od stwierdzenia występowania zjawisk
IV	Jezdnia odśnieżona na całej szerokości. Jezdnia posypywana na odcinkach decydujących o możliwości ruchu.	- śnieg luźny - może zalegać do 8 godz., - śnieg zajeżdżony – występuje, - języki śnieżne – występują, - zasy – mogą występować do 8 godz. Dopuszcza się przerwy w komunikacji do 8 godz.	W miejscach wyznaczonych : - gołoledź – 8 godz. - pośniegowa – 10 godz. - lodowica – 8 godz.
V	Jezdnia odśnieżona, w miejscach zasp odśnieżony co najmniej jeden pas ruchu z wykonaniem mijanek. Jezdnia posypywana na odcinkach decydujących o możliwości ruchu.	- śnieg luźny – może zalegać do 16 godz. - śnieg zajeżdżony – występuje - nabój śnieżny – występuje - zasy – mogą występować do 24 godz. Dopuszcza się przerwy w komunikacji do 24 godz.	W miejscach wyznaczonych : - gołoledź – 8 godz. - śliskość pośniegowa może występować
VI	Jezdnia zaśnieżona. Prowadzi się interwencyjne odśnieżanie w zależności od potrzeb. Jezdnie posypywane po odśnieżaniu w miejscach wyznaczonych przez Zarządcę drogi.	- śnieg luźny – występuje - śnieg zajeżdżony – występuje - nabój śnieżny – występuje - zasy - występują do 48 godz.	W miejscach wyznaczonych : - wszystkie rodzaje śliskości po odśnieżaniu – 2 godz.

2. Do dróg gminnych położonych na terenie miasta Bobolice objętych IV standardem utrzymania odśnieżanych w pierwszej kolejności zaliczamy:

Lp.	Nazwa drogi	numer drogi	klasa ulicy	obręb ewidencyjny	numer działki	długość drogi (km)
1	Głównackiego	147005Z	L		239,24	0,391
2	Kolejowa	147009Z	L		17	0,63
3	Magazynowa	147015Z	L		177,197	0,187
5	Parkowa	147017Z	L		91	0,248
6	Pionierów	147018Z	L		157	0,223
7	Plac Zwycięstwa		wewnętrzna		342,343	0,3
8	Pocztowa	147019Z	L		103	0,459
9	Ratuszowa	147020Z	L		140	0,386
10	Seligera	147023Z	L		2103	0,141
11	Spichrzowa	147025Z	L		212	0,085
12	Spółdzielcza	147026Z	L		216,238	0,093
13	Szkołna	147027Z	D		338	0,359

14	Szpitalna	147028Z	L		3	91	0,322
15	Tylna	147032Z	D		3	352	0,081
16	Wojska Polskiego	147034Z	L		3	2103	0,194
17	Zielona	147036Z	L		3	77	0,259

Legenda: L – drogi lokalne, D – drogi dojazdowe

3. Do dróg gminnych położonych na terenie miasta Bobolice objętych IV standardem utrzymania odsnieżanych w drugiej kolejności zaliczamy:

Lp.	Nazwa drogi	numer drogi	klasa ulicy	obręb ewidencyjny	numer działki	długość drogi (km)	
Teren miasta							
1	Brzozowa	147002Z	L		3	8	0,201
2	Dworcowa	147004Z	L		3	220	0,306
3	Jagoszewskiego	147007Z	D		2	68	0,141
4	Kochanowskiego	147008Z	L		2	18	0,405
5	Kowalskiego	147010Z	L		2	76	0,15
6	Langiewicza	147011Z	L		2	179,284	0,362
7	Lipowa	147013Z	L		3	44	0,347
8	Łazienkowa		wewnętrzna		3		0,50
9	Plac Chrobrego		wewnętrzna		3	60	0,15
10	Polna	146024Z	L		3	254	1,744
11	Reja	147021Z	L		4	137	0,821
12	Robotnicza		L		4	15	0,47
13	Spacerowa	146023Z	wewnętrzna		3	ob.2-258, ob.3-262/6, 276/2	0,56
14	Świerczewskiego	147029Z	L		2	60	0,514
15	Tomeckiego	147030Z	D		2	53	0,223
16	Traugutta	147031Z	L		2	59,8	0,396

4. Do pozostałych dróg na terenie miasta Bobolice objętych V standardem utrzymania zaliczamy:

Lp.	Nazwa drogi	numer drogi	klasa ulicy	obręb ewidencyjny	numer działki	długość drogi (km)	
1	Akacyjowa	147001Z	D		3	482/2	0,194
2	Dolna	147003Z	L		3	78	0,194
3	Działkowa		wewnętrzna		2	283	0,7
4	Górskiego	147006Z	L		3	125	0,15
5	Kościelna		wewnętrzna		3	189	0,25
6	Leśna	147012Z	L		2	240	0,095
7	Łąkowa	147014Z	D		3	382	0,181
8	Matejki		wewnętrzna		3	357	0,1
9	Ogrodowa	147016Z	D		3	242,253,333/1	0,797
10	Przemysłowa		wewnętrzna		3	431	0,15

11	Sawickiej	147022Z	D	3	23	0,133
12	Sienkiewicza	147024Z	L	4	13\2,6	1,076
13	Słowackiego		wewnętrzna	2	9\5	0,2
14	Wyspiańskiego		wewnętrzna	3	359	0,1

5. Do dróg publicznych na terenie gminy Bobolice objętych V standardem utrzymania zaliczamy:

1	Kępca - Zieloniewo	146001Z			2,77	2600
2	Świelino-Wojęcino-Bozniewice (na odcinku od Bozniewic do Wojęcina)	146003Z			382,383,7,3\1, 9\1, 46\1,	6100
3	Kłanino-Jadwizyn-Kępno-Kurowo (na odcinku od Kłanina do Kępna)	146004Z			239\20, 37, 89, 227\2,226\3, 67\3, 263\3	8430
4	Ubiedrze wieś (do mostku)	146006Z			54\1	1100
5	Samowo-Lubowo	146008Z			95\3, 129\2	3950
6	Różany	146009Z			12	1000
7	Dworzysko	146010Z			8	300
8	Chmielno wieś	146011Z			77\3, 92\3, 47\3	550
9	Chlebowo II	146012Z			64, 75,10, 14\1, 27	3200
10	Chlebowo III	146013Z			43\2, 91, 23, 45,	3300
11	Chlebowo I	146014Z			43\3, 50, 114, 15,	2750
12	Gozd-Bobolicki-Głodowa (odcinek drogi od Gozdu do końca m. Bobolicki)	146015Z			226, 255, 2, 10, 11, 38, 111,68\2 (własność AWRSP)	6060
13	Gozd-Górawino (droga na odcinku od Gozdu do ostatnich zabudowań w m. Wieciemierz)	146016Z			244, 247, 241\2, 236, 239\1	4200
14	Górawino-torowisko PKP	146018Z			78\1	265
15	Drzewiany-torowisko PKP	146019Z			97\1 i 97\2	300
16	Kępsko	146020Z			55\1	1950
17	Radwanki	146021Z			87, 68, 40\1, 40\3	3530
18	Skrzyżowanie dróg Kolonia Chociwle-wieś Chociwle	146022Z			101, 74,	2000
19	Kolonia Chociwle	146023Z			258, 276\2, 122, 121,	2700
20	Ostrówek	146025Z			6\6, 17	850
21	Łozice Nowe	146026Z			190, 10\1	3680
22	Łozice-Kije-Lubino-Łozice Stare	146027Z			129\1, 129\2, 205\2, 205\1, 54	5900
23	Janowiec-Opatówek	146028Z			49\1, 55, 60 (działka 8/33 brak w ewid.)	800
24	Porost-leśnictwo "Ruda"	146029Z			87	1460
25	Porost wieś	146030Z			60\3	550

26	Porost-J.Nafta	146032Z	323	1550
27	Porost-Pniewki	146033Z	220,325, 234	1910
28	Porost-J.Szare	146034Z	263	1850
29	Trzebień	146035Z	14, 15,	1330

6. Drogi wewnętrzne stanowiące własność Gminy Bobolice utrzymywane są w VI standardzie i ich odśnieżanie odbywać się będzie na podstawie zgłoszenia zapotrzebowania do ZUKiO.
7. Dla pozostałych dróg nie ujętych w powyższych wykazach przewiduje się odśnieżanie interwencyjne w VI standardzie po ustaniu opadów śniegu i zgłoszeniu zapotrzebowania do ZUKiO.
8. Zimowe utrzymanie dróg, ulic i ciągów pieszych gminnych Zakład Usług Komunalnych i Oświatowych w Bobolicach będzie realizował przy wykorzystaniu własnego sprzętu, ludzki i materiałów. ZUKiO może skorzystać z usług innych podmiotów wybranych w trybie zapytania ofertowego na podstawie zawartej umowy określającej zasady i warunki wykonania usługi.

II. UTRZYMANIE CIĄGÓW PIESZYCH.

1. Zgodnie z obowiązującym Regulaminem utrzymania czystości i porządku na terenie gminy Bobolice (rozdział 2 Uchwały Rady Miejskiej w Bobolicach Nr XLVI/427/10 z dnia 10.11.2010 r.) **właściciele nieruchomości są zobowiązani m.in. do uprzątnięcia chodnika bezpośrednio przyległego do terenu nieruchomości ze śniegu, lodu, błota i innych zanieczyszczeń poprzez:**
 - odgarnięcie z chodnika w miejsce nie powodujące zakłóceń w ruchu pieszych,
 - podjęcie działań likwidujących lub co najmniej ograniczających śliskość chodnika, przy czym piasek użyty do tych celów należy uprzątnąć z chodnika niezwłocznie po ustaniu przyczyn jego zastosowania.
2. Zgodnie z powyższym, obowiązek utrzymania ciągów pieszych będących własnością gminy Bobolice należy do Zakładu Usług Komunalnych. W pozostałych przypadkach obowiązek taki ciąży na właścicielu nieruchomości przyległej do chodnika lub na właściwym zarządcy drogi.

III. WYKAZ POSIADANEGO SPRZĘTU DO ZIMOWEGO UTRZYMANIA DRÓG.

1. Wykaz posiadanego sprzętu do odśnieżania dróg:
 - **ciągnik C – 3512,**
 - **ciągnik C – 360,**
 - **ciągnik MTZ – 82 (z przystawkami: pług, odśnieżarka wirnikowa),**
 - **ciągnik Orion 25,**
 - **koparko – ładowarka KOMATZU WB 97S-2,**
 - **odśnieżarka wirnikowa prowadzona ręcznie TORO 826 OE,**
 - **IVECO Ford,**
 - **Mercedes Atego,**
 - **Gaz Gazela.**

IV. DANE KONTAKTOWE JEDNOSTKI ODPOWIEDZIALNEJ ZA ZUD.

1. Nadzór nad zimowym utrzymaniem dróg, ulic i ciągów pieszych na terenie miasta i gminy Bobolice w sezonie zimowym 2011/2012 sprawuje **Zakład Usług Komunalnych i Oświatowych w Bobolicach przy ul. Reymonta 3.**

2. Funkcję dyspozytora pełni pracownik ZUKiO w Bobolicach pod nr telefonu:

Punkt Informacji Drogowej

tel. (94) 31 87 409 całodobowo

tel. 602 354 391, 606 232 911 w godz. od 7.00 – 20.00

lub pocztą elektroniczną na adres zukio.pid@bobolice.pl

oraz pracownik UM w Bobolicach pod nr tel. 728 814 889 w godz. od 7.00 - 20.00.

Opinia

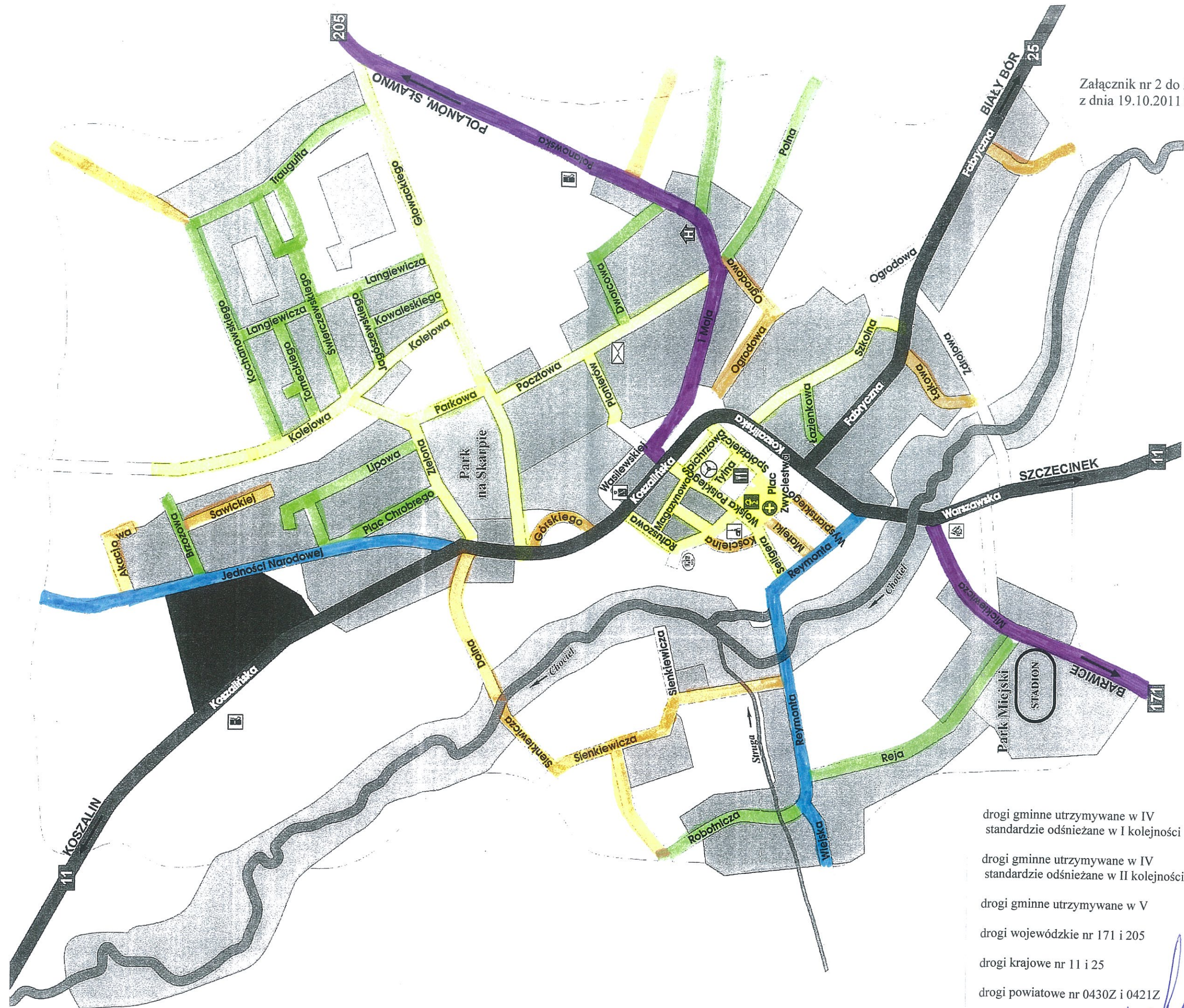
**Komisji ds. Gospodarki Komunalnej, Finansów i Rozwoju
Rady Miejskiej w Bobolicach
z dnia 27 października 2011 r.**

Dotycząca: w sprawie zimowego utrzymania dróg (publicznych i wewnętrznych), ulic i ciągów pieszych w sezonie zimowym 2011 – 2012 na terenie miasta i gminy Bobolice.

Komisja po zapoznaniu się z projektem zarządzenia i po wysłuchaniu szczegółowych wyjaśnień Z-cy Burmistrza Bobolic Pana Jana Mokrzyckiego pozytywnie opiniuje projekt zarządzenia.

Przewodniczący Komisji
Artur Tomczak





- drogi gminne utrzymywane w IV standardzie odśnieżane w I kolejności
- drogi gminne utrzymywane w IV standardzie odśnieżane w II kolejności
- drogi gminne utrzymywane w V
- drogi wojewódzkie nr 171 i 205
- drogi krajowe nr 11 i 25
- drogi powiatowe nr 0430Z i 0421Z

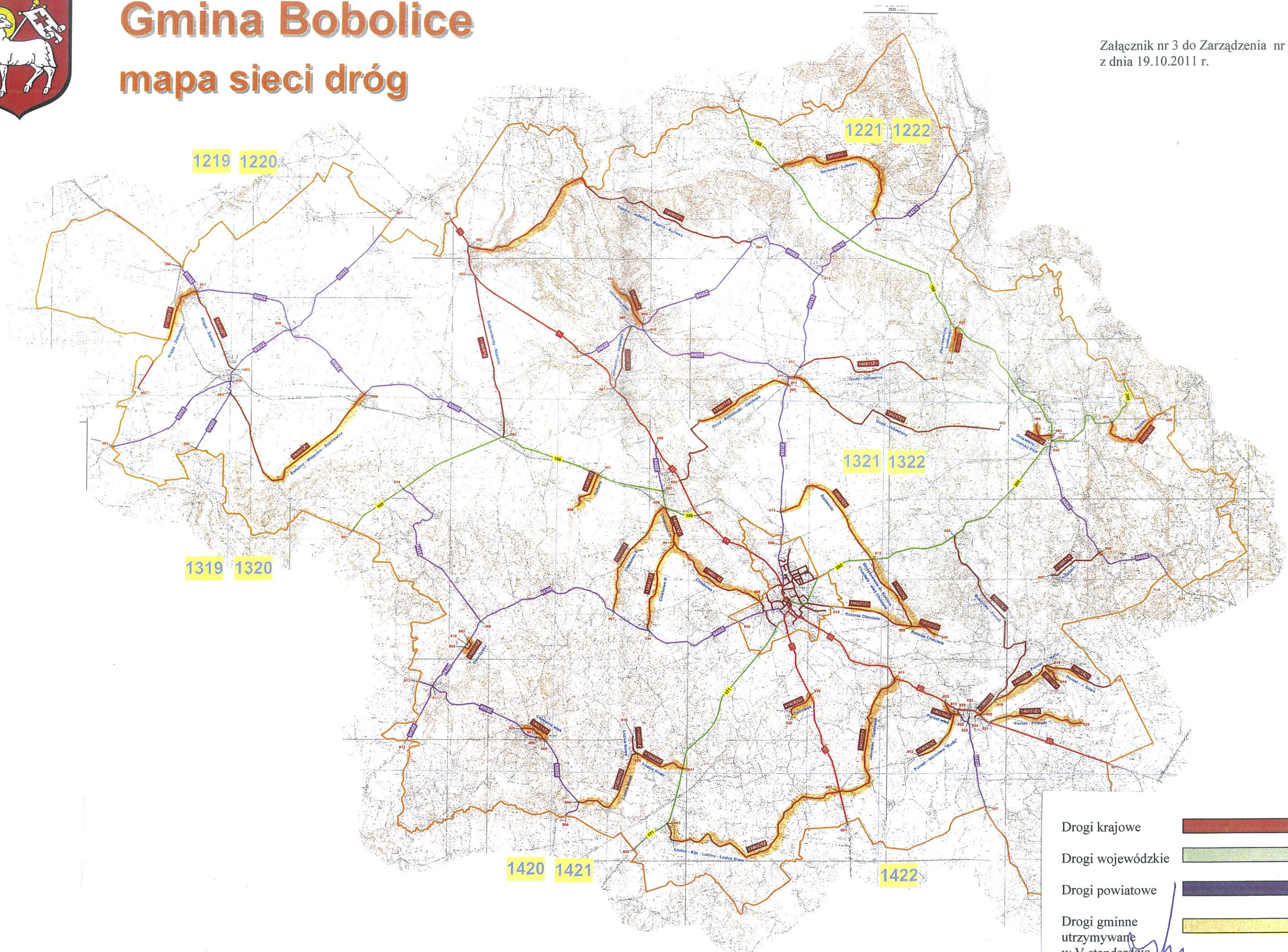
[Handwritten signature]






Gmina Bobolice

mapa sieci dróg

Załącznik nr 3 do Zarządzenia nr 134/2011
z dnia 19.10.2011 r.



- Drogi krajowe 
- Drogi wojewódzkie 
- Drogi powiatowe 
- Drogi gminne utrzymywane w V standardzie 