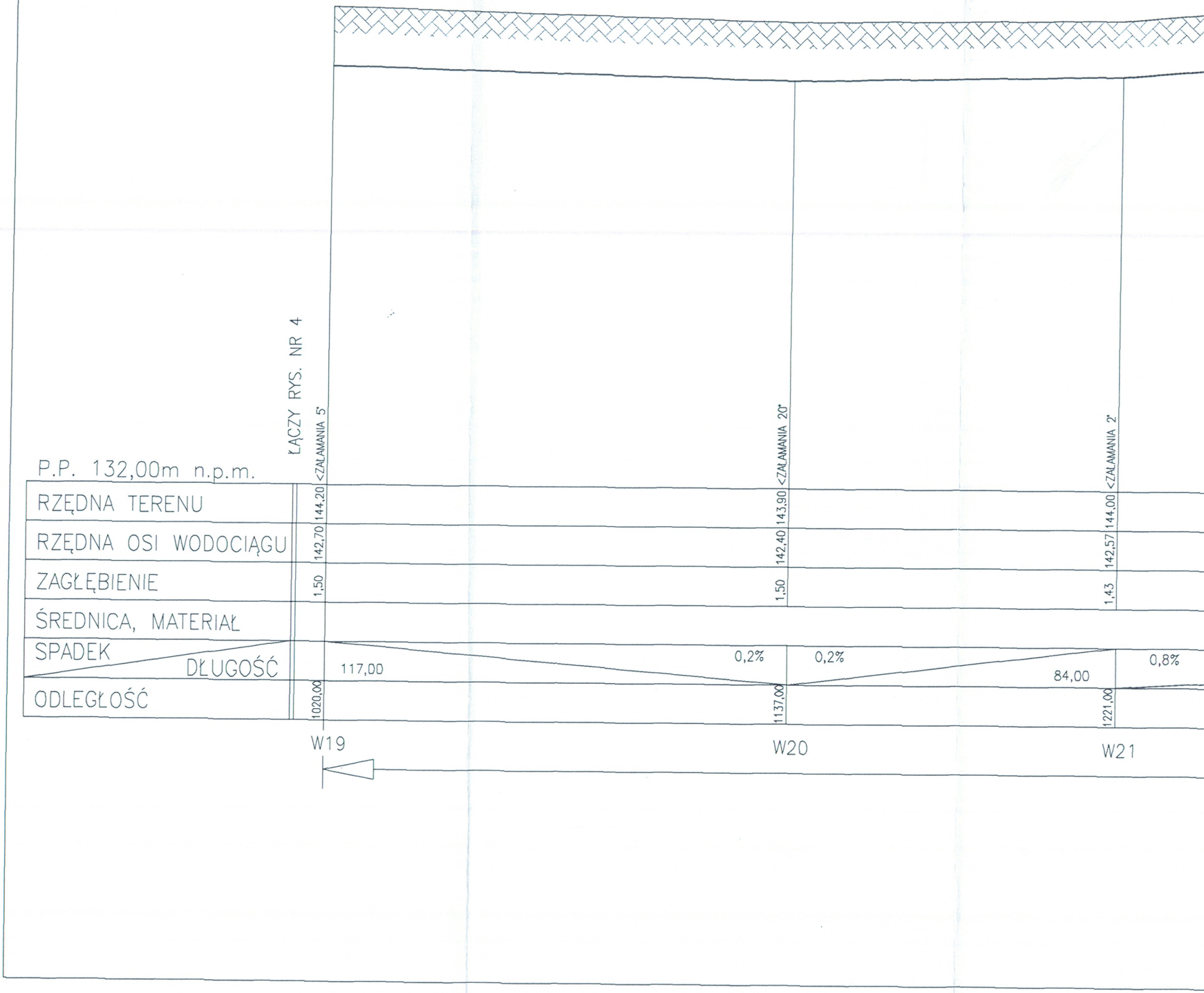
ŁĄCZY RYS. NR 4
<ZAŁAMANIA 5°
<ZAŁAMANIA 20°
<ZAŁAMANIA 2°

P.P. 132,00m n.p.m.

RZĘDNA TERENU	144,20		143,90		144,00	
RZĘDNA OSI WODOCIĄGU	142,70		142,40		142,57	
ZAGŁĘBIENIE	1,50		1,50		1,43	
ŚREDNICA, MATERIAŁ						
SPADEK DŁUGOŚĆ		0,2% 117,00		0,2% 84,00		0,8%
ODLEGŁOŚĆ	1020,00		1137,00		1221,00	
	W19		W20		W21	


<ZAŁAMANIA 3°
145,60
144,10
1,50
RURY POLIETYLENOWE PE 100 SDR 17 de 90 x 5,4
190,00
239,00
1411,00
W22

PLANSZA NR 2

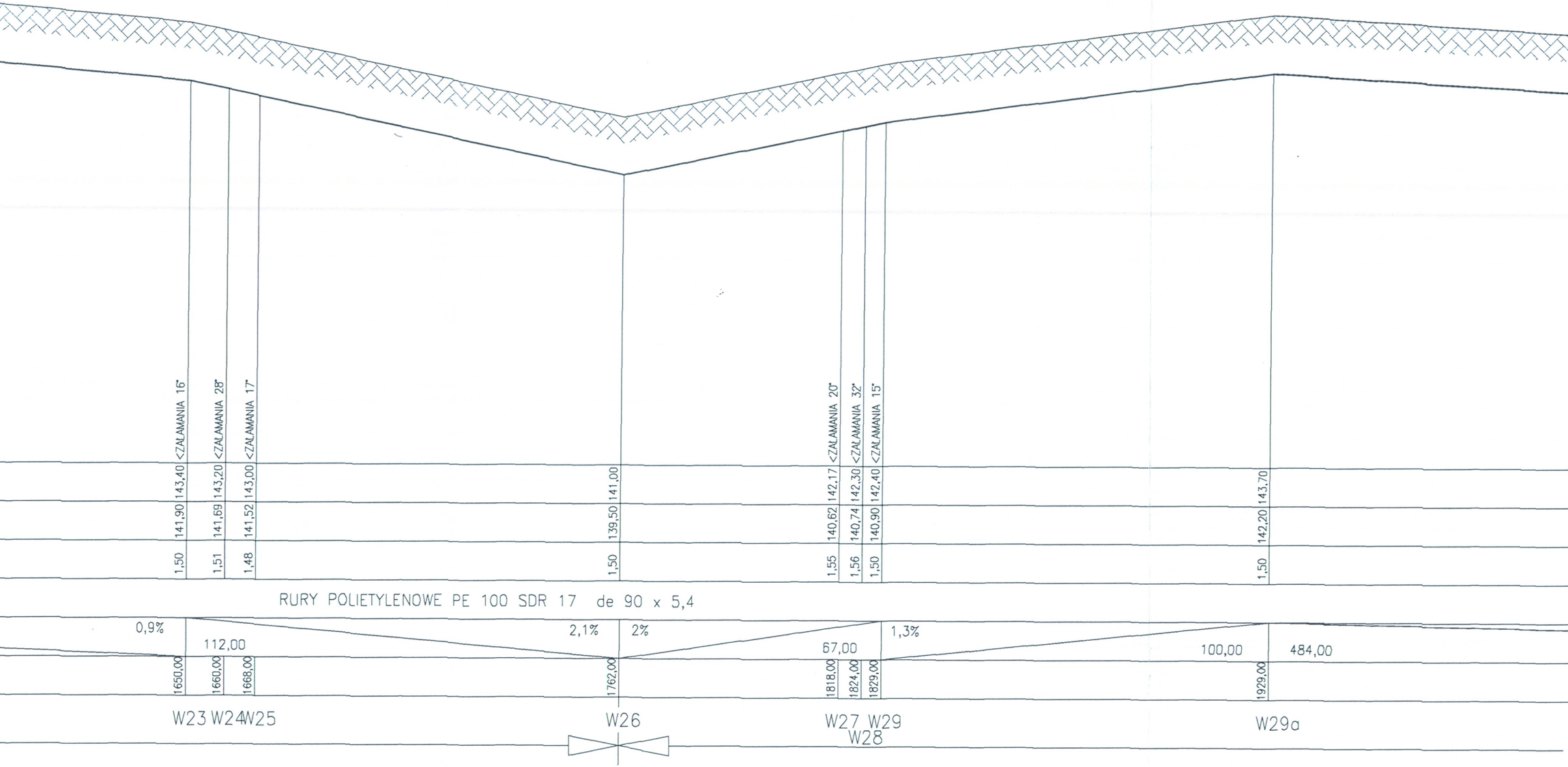

<ZAŁAMANIA 16°
<ZAŁAMANIA 28°
<ZAŁAMANIA 17°
143,40
143,20
143,00
141,90
141,69
141,52
1,50
1,51
1,48
141,00
139,50
1,50
<ZAŁAMANIA 20°
<ZAŁAMANIA 32°
<ZAŁAMANIA 15°
142,17
142,30
142,40
140,62
140,74
140,90
1,55
1,56
1,50
143,70
142,20
1,50
RURY POLIETYLENOWE PE 100 SDR 17 de 90 x 5,4
0,9%
112,00
2,1%
2%
67,00
1,3%
100,00
484,00
1650,00
1660,00
1668,00
1762,00
1818,00
1824,00
1829,00
1929,00
W23 W24W25
W26
W27 W29
W28
W29a

STAROSTWO POWIATOWE
w Koszalinie
Wydział Architektury i Budownictwa
75-620 KOSZALIN
ul. Racławicka 13

PROFIL PODŁUŻNY WODOCIĄGU skala 1:100/1000
ODCINEK W19–W30


ŁĄCZY RYS. NR 6
<ZAŁAMANIA 2˚
140,80
139,30
1,50
0,6%
241 3,00
RURY POLIETYLENOWE PE 100 SDR 17 de 90 x 5,4
W30
P L A N S Z A N R 3

Obiekt: SIEĆ WODOCIĄGOWA					Nr umowy:
Adres: WOJĘCINO–BOŻNIEWICE DZ. NR 6/6; 6/4; 373/1; 372; 382; 371/12; 371/16; 371/13; 371/15					
Treść rysunku: PROFIL PODŁUŻNY WODOCIĄGU ODCINEK W19–W30					Faza: PB
Funkcja:	Imię i Nazwisko	Nr uprawnień	Data:	Podpis:	Skala:
Projektował:	mgr inż. Elżbieta Klimek	GT-V-63/147/77	02.2009		1:100/1000
Opracował:					Nr rys.
Sprawdził:	mgr inż.Elżbieta Serwatka–Bunia	UAN-U73427/12/96	02.2009		5

30 WRZ. 2009