

UCHWAŁA NR XIII / 102 / 07

Rady Miejskiej w Bobolicach

z dnia 27 września 2007r.

w sprawie przyjęcia „Planu Rozwoju Miejscowości Bobolice na lata 2007-2008”

Na podstawie art. 18 ust 2 pkt 6 ustawy z dnia 8 marca 1990r. o samorządzie gminnym (Dz.U. z2001r., Nr 142, poz. 1591; z 2002r. Nr 23, poz.220,Nr62, poz. 558, Nr 113, poz. 984, Nr 153, poz1271, Nr 214, poz. 1806 ; z 2003r. Nr 80, poz. 717, Nr 162, poz. 1568; z 2004r. Nr 153, poz. 1271, Nr 102, poz. 1055, Nr 116, poz. 1203), w związku z uchwałą Nr XVII/180/04 Rady Miejskiej z dnia 18 czerwca 2004 w sprawie przystąpienia Gminy Bobolice do „Programu Odnowy Wsi”, zmienionej własną uchwałą Nr XVIII/198/04 z dnia 30 sierpnia 2004 - Rada Miejska w Bobolicach , uchwała co następuje :

§ 1. Przyjmuje się „Plan Rozwoju Miejscowości Bobolice na lata 2007-2008” stanowiący załącznik do niniejszej uchwały

§ 2. Wykonanie uchwały powierza się Burmistrzowi Bobolic .

§3. Uchwała wchodzi w życie z dniem podjęcia i podlega ogłoszeniu poprzez rozplakatowanie na terenie miasta Bobolice.



Plan Rozwoju Miejscowości – Bobolice

Załącznik nr 1

o Uchwały nr XIII/102/07

Rady Miejskiej w Bobolicach

z dnia 27 września 2007 r.

PLAN ROZWOJU MIEJSCOWOŚCI BOBOLICE



NA LATA 2007 – 2008



Plan Rozwoju Miejscowości – Bobolice

SPIS TREŚCI

SPIS TREŚCI	2	
I ANALIZA ZASOBÓW MIEJSCOWOŚCI	3	
1. PREZENTACJA MIASTA	3	
2. ŚRODOWISKO PRZYRODNICZE.....	3	
3. ŚRODOWISKO KULTUROWE	7	
4. DZIEDZICTWO HISTORYCZNE	11	
5. OBIEKTY I TERENY.....	16	
6. GOSPODARKA, ROLNICTWO	18	
7. INSTYTUCJE.....	19	
8. LUDZIE, ORGANIZACJE SPOŁECZNE.....	20	
II ANALIZA SWOT	29	
III WIZJA ROZWOJU MIASTA	30	
IV ARKUSZ PLANOWANIA - OPIS PLANOWANYCH DO REALIZACJI ZADAŃ.....	31	
V HARMONOGRAM	WDRAŻANIA	ZADAŃ
.....	33	
VI SZACUNKOWY KOSZTORYS.....	34	



Plan Rozwoju Miejscowości – Bobolice

I ANALIZA ZASOBÓW MIEJSCOWOŚCI

1. PREZENTACJA MIASTA

Miasto Bobolice położone jest we wschodniej części województwa zachodniopomorskiego, w powiecie koszalińskim, siedziba gminy miejsko-wiejskiej Bobolice. W latach 1975-1998 miasto administracyjnie należało do woj. koszalińskiego. Znajduje się na Pojezierzu Bytowskim nad rzeką Chociel, w pobliżu jeziora Chlewo. Według danych z 31 grudnia 2006, miasto miało 4504 mieszkańców.

W Bobolicach zbiegają się drogi krajowe nr 11 i nr 25. W Bobolicach krzyżują się drogi wojewódzkie, krajowe i regionalne. Charakterystyczną cechą sieci drogowej jest promienisty układ dróg z centrum Bobolic.

Oddalone są od:

- Szczecina o 190 km na wschód
- Koszalina o 38 km południowy wschód
- Słupska o 80 km na południe
- Gdańska o 170 km na zachód
- Bydgoszczy o 155 km na północny zachód
- Piły o 100 km na północ

2. ŚRODOWISKO PRZYRODNICZE

Największy wpływ na rzeźbę terenu, oprócz najwyższych wzniesień morenowych strefy marginalnej, mają przede wszystkim Pradolina Pomorska i dolina rzeki Chocieli. Pradolina Pomorska ma bardzo szerokie dno (2,0 – 3,0 km), dodatkowo pogłębione obniżeniem rzeki Radwi. Dolina Chocieli jest bardzo zróżnicowana, składa się z kilku szerokich obniżeń i odcinków przełomowych. Największe obniżenie o charakterze rozgałęzionej kotliny znajduje się na obszarze źródłiskowym powyżej Bobolic. Od Bobolic do ujścia Radwi rzeka płynie w dolinie o zmiennym kształcie – miejscami szerokiej dolinie, miejscami w przełomach rzecznych.

Gminę Bobolice należy postrzegać jako mikroregion nieskażonego środowiska przyrodniczego i wybitnych walorów krajobrazowych. Ze względu na niewielkie zmiany wywołane gospodarką człowieka stwierdzić należy, że w wielu miejscach zachowały się fragmenty naturalnego środowiska przyrodniczego.

Dzięki zróżnicowanej morfologii terenu, dużej lesistości oraz dużej ilości jezior polodowcowych, wschodnia część gminy posiada wybitne i unikatowe walory turystyczne. Dominująca tu gospodarka rolna i leśna, przy równocześnie małej gęstości zaludnienia, nie wywołały degradacji środowiska na szerszą skalę. Na



Plan Rozwoju Miejscowości – Bobolice

szczególną uwagę i promocję ekologiczną zasługują obszary chronione i wskazane do ochrony. Te niewielkie powierzchniowo obiekty stanowią unikalne fragmenty krajobrazów Polski zachowanych w stanie pierwotnym. Należą do nich m.in.: jeziora lobeliowe, niezliczone „oczka” wodne, unikatowe torfowiska, malownicze źródła, zróżnicowana i nadzwyczaj bogata rzeźba terenu – unikalna w skali kraju, duża lesistość, rozległa i malownicza dolina Chocieli, Dolina Radwi na obszarze Pradoliny Pomorskiej, czy najbogatsze stanowiska pełnika europejskiego w Polsce oraz wiele innych walorów przyrodniczych i krajobrazowych.

W granicach administracyjnych miasta Bobolice znajdują się Obszar Chronionego Krajobrazu Dolina Rzeki Chocieli (Rozporządzenie Wojewody z dnia 7 marca 1995 r. nr 3/95, Dz.U. Woj. Koszalińskiego nr 7, poz. 32). Dolina rzeki Chociel jest formą polodowcową. Jak większość rynien polodowcowych nie ma jednolitej formy. Na odcinku od Porostu do Głodowej składa się z czterech rozległych zagłębień przedzielonych progami, które w przeszłości były oddzielnymi zbiornikami wodnymi. Największe zagłębienie (o charakterze wytopiskowym) jest położone między szosą Bobolice - Porost a szosą Bobolice - Szczecinek. Dolina Chocieli koło Bobolic ma kształt trójkąta o podstawie około 2 km i zwrócona jest w kierunku południowo-wschodnim. Od strony Opatówka zamknięta jest stromym zboczem opadającym z poziomu 170 m n.p.m. do poziomu 114,5 m n.p.m. Spod tego zbocza liczne wysięki zasilają lewy dopływ Chocieli. Natomiast od strony wschodniej (przy dawnym młynie) dolina ograniczona jest ponad 100 metrowej szerokości progami, przez który rzeka Chociel się przełamuje.



Za Bobolicami dolina Chocieli zwięża się stopniowo do 500 m, prawe zbocze nabiera większej stromości. Dopiero koło Ubiedrza zwięża się wyraźnie i przyjmuje kształt niewielkiej kotliny. Na jej łagodnie nachylonym lewym zboczu, na długości 2 km, usytuowany jest równoległe do koryta rzeki ciąg malowniczych jezior i torfowisk mszarnych. Za ostatnim największym jeziorkiem, na długości 1km, dolina przyjmuje formę przełomu o głębokości ponad 30 m, po czym szeroką bramą łączy się z doliną Radwi w miejscowości Kępiste.



Na łąkach króluje pełnik europejski. Na Podkarpaciu i Tatrach nazywany jest różą górską, różą różyczką, różą żółtą. Jest gatunkiem rosnącym dziko w całej Europie. W Polsce obecny jest głównie na niżu jako roślina wilgotnych łąk, widnych zarośli, obrzeży wilgotnych lasów. Tam bardzo często tworzy imponujące kwietne kobierce. To właśnie kwiaty są atutem pełnika. Pełne koloru cytrynowego, złocistożółtego rozkwitają w maju. Liczne listki okwiatu (średnio 11-15 sztuk) bez zróżnicowania na kielich i koronę, są osadzone spiralnie na osadce, zaginają się ku środkowi i zachodzą dachówkowato na siebie strzegąc dostępu do wnętrza. Tworzą w ten sposób kulisty, zwarty kwiat, pomiędzy płatkami którego przeciskają się muchówki, błonkówki, chrząszcze, by dostać się do wnętrza. Pełnia kwitnienia nie trwa



Plan Rozwoju Miejscowości – Bobolice

zbyt długo. Kwitnącego w maju pełnika łatwo możemy zaobserwować dzięki jaskrawej barwie kwiatów. Później, po przekwitnięciu, trudniej go już odnaleźć, a to za sprawą trzciny, wiązówki, turzyc i innych wysokich roślin występujących na tych samych terenach, co pełnik. Jest rośliną prawnie chronioną. Pełnik europejski należy do tych roślin, które, niestety, na naszych łąkach spotykamy już tylko sporadycznie. Botaniczna nazwa tego gatunku to *Trollius europaeus*. Troll jest wyrazem starogermańskim oznaczającym kulistość. Według lokalnej legendy jego nazwa wzięła się od pełni księżyca, podczas której został po raz pierwszy zauważony. Jego kulisty kształt przypominał pełnię, stąd został nazwany pełnikiem.



W obrębie doliny występuje 46 zespołów roślinnych należących do 7 klas roślinności, w tym rzadkie zbiorowiska mchów i wątrobowców źródłiskowych. W dolinie występują objęte ochroną prawną storczyki: kukułka szerokolistna, kukułka plamista, kruszczyk błotny, litera jajowata i podkolan biały a także nasięźrzał pospolity, wielosił błękitny - relikw arktyczno-borealny, bukwica zwyczajna, groszek błotny. Zarośla i lasy łęgowe są siedliskiem: naparstnicy zwyczajnej, dzwonka szerokolistnego, kaliny koralowej. W Dolinie rzeki Chocieli stwierdzono także występowanie gatunków zwierząt objętych Europejską Czerwoną Listą Zwierząt i znajdujących się w Załączniku Dyrektywy Ptasiej m.in.: kania ruda, derkacz, orlik krzykliwy

Obszar wpisany do sieci NATURA 2000.

Do najważniejszych cech charakteryzujących gminę pod względem przyrodniczym należą: unikalne jeziora oligotroficzne z roślinnością lobeliową; unikalnie zachowana roślinność mszarna na torfowiskach kotłowych (torfowiska wysokie); roślinność związana z dolinami rzecznyymi, wąwozami i jarami, w tym bogate łągi przystrumykowe; liczne źródła; torfowiska źródłiskowe i mechowisk oraz rozległej buczyny pomorskiej i grądu środkowoeuropejskie. Największą osobliwością florystyczną tego obszaru są gatunki, które po za stanowiskami na Pomorzu w innych rejonach kraju nie występują lub są rzadkie. Na uwagę zasługują relikty glacialne - wielosił błękitny i jeżogłówka pokrewna oraz mchy.

Na terenie gminy Bobolice występują następujące rezerваты i obszary chronionego krajobrazu:

Rezerwat przyrody „Buczyna” – Zarządzenie Ministra z dnia 04.07.2984 r. nr 17 poz. 125

Obszar położony w kompleksie leśnym na wschód od miejscowości Bobolice. Jest fragmentem drzewostanu bukowego z licznymi pomnikowymi okazami drzew. Dominującym zbiorowiskiem roślinnym na terenie rezerwatu jest zespół kwaśnej buczyny niżowej z przestojami dorodnych buków zwyczajnych i nieznaczną domieszką dębów bezszypułkowych. Najstarsze rosnące tu buki liczą od 120 do 150 lat i osiągają w pierścienicy do 285 cm. Jest to naturalny las odnawiający się z samosiewów. Na terenie rezerwatu występują min. takie gatunki roślin, jak: mrzanka wonna, konwalia majowa, kruszyna pospolita.

Rezerwat przyrody „Jezioro Szare” – Zarządzenie Ministra z dnia 12.07.1974 r. nr 28 poz. 172

Jezioro lobeliowe z lobelią jeziorną, poryblinem jeziornym i brzeżycą jednokwiatową, którego krystalicznie czysta woda jest zaliczana do wód o największej przezroczystości na Pomorzu. Na przyległych do jeziora mszarach licznie rośnie rosiczka okrągłolistna i długolistna jak również występuje bagno zwyczajne, bagnica torfowa






Plan Rozwoju Miejscowości – Bobolice

i borówka bagienna. W miejscach bardziej oligotroficznym mszar przygiełkowy tworzy fitocenozy łącznikowe do kępowego mszaru wysokotorfowiskowego. Jest to naturalnie wykształcony ekosystem jeziora rynnowego z żywną populacją gatunków lobeliowych. Obiekt o dużych walorach krajobrazowych i przyrodniczych.

Rezerwat przyrody „Jezioro Piekiełko” – Zarządzenie Ministra z dnia 01.06.1965 r. nr 39 poz. 196

Rezerwat o przepięknych walorach krajobrazowo przyrodniczych, położony w rynn timernej, przebiegającej prostopadle do rynn timer jezior pniewskich, wśród lasu bukowego mieszanego, poratającego strome zbocza. Jest to jezioro o mało urozmaiconej linii brzegowej, piaszczystych brzegach ze słabo rozwiniętą, piaszczystą ławicą przybrzeżną. Występują ty



interesujące elementy flory w rezerwacie: brzeżyca jednokwiatowa, elisma wodna, jeżógłwka pokrewna, nadwodnik naprzeciwlistny, poryblin jeziorny, rdestnica błyszcząca, lobelia jeziorna, wywłócznik skrętoległy. Jest to obiekt o dużych walorach krajobrazowych i przyrodniczych, naturalnie wykształcony ekosystem jeziora rynnowego z żywną populacją gatunków lobeliowych.

Obszar Chronionego Krajobrazu „Dolina Radwi”- Tak naprawdę, to chyba wszyscy zapomnieli o istnieniu na terenie gminy Obszar Chronionego Krajobrazu „Dolina Radwi”, co prawda tylko na zaledwie 6,75 ha. Utworzony został w 1975 roku, o powierzchni 3560 ha (Uchwała Wojewody z dnia 17 listopada 1975r. X/46/75, Nr 9. poz. 49). Jego celem jest ochrona walorów przyrodniczych doliny Radwi oraz zbiorników zaporowych – Rosnowo i Hajka.



3. ŚRODOWISKO KULTUROWE

Obszar Bobolic jest znacznie zurbanizowany, z ośrodkiem administracyjno - usługowym o zasięgu gminy . W rejestrze zabytków Zachodniopomorskiego Konserwatora Zabytków znajdują się następujące obiekty:

- **KOŚCIÓŁ P.W. WNIĘBOWIĘCIA NAJŚWIĘTSZEJ MARIJ PANNY W BOBOLICACH**

Nr i data wpisu do rejestru zabytków – 1214 z dn. 4.IX.1987 r.

Istniejący obecnie kościół został zbudowany w latach 1865 – 1886 na miejscu wcześniejszej świątyni. Budowla ta jest wykonana w stylu neogotyckim.

Kościół usytuowany jest w północno – zachodniej części miasta, na zachód od położonego centralnie rynku. Prezbiterium zwrócone ma w kierunku zachodnim. Po stronie południowo – zachodniej kościoła w niewielkiej odległości znajdują się dwa



Plan Rozwoju Miejscowości – Bobolice

budynki ustawione u podnóża skarpy kościelnej, które mieszczą plebanię i kaplicę greko – katolicką.

Kościół założony na planie wydłużonego prostokąta z pięciobocznie zakończonym prezbiterium, przy elewacji zachodniej i kwadratową w rzucie wieżę na osi elewacji wschodniej.

Do południowej elewacji prezbiterium przylega prostokątna zakrystia, do bocznych ścian wieży przylegają trójboczne klatki schodowe. Na osiach pierwszego od zachodu przęsła korpusu usytuowane są niewielkie, prostokątne kruchty poprzedzone schodami. Wnętrze trzynawowe z niewielkimi aneksami przy ścianie wschodniej – wieżowej.

Cała bryła kościoła masywna o zabudowie zwartej, opięta płaskimi przyporami. Korpus przykryty został dachem dwuspadowym, zwieńczony od wschodu i od zachodu schodkowymi szczytami. Prezbiterium jest tej samej wysokości co korpus, przykryte dachem pięciospadowym. Pod posadzką prezbiterium umieszczona jest krypta z okienkami w partii kamiennego cokołu. Zakrystia przy południowej elewacji prezbiterium, niższa od niego, przykryta dachem dwuspadowym. Kruchty przy elewacjach podłużnych o wysokości sięgającej parapetów okien drugiej kondygnacji elewacji korpusu, przykryte daszkami dwuspadowymi z trójkątnymi szczytami pod portalami. Wieża kościoła ma dwie kondygnacje prostokątne, opięte na narożach przyporami i trzecią ośmioboczną, zwieńczoną wysmukłym stożkowatym hełmem.

Elewacje kościoła rozwiązane są identycznie. Sześćoosiowe dwuskokowe przypory podzielone są przyporami pomiędzy, którymi znajdują się okna w układzie dwupoziomowym.

Elewacje zwieńczone są kratownicowym fryzem, przechodzącym na elewacje boczne korpusu a także wieży i prezbiterium. W elewacjach bocznych korpusu, od strony wschodniej, w przyziemiu występują ostrołukowe portale, a nad nimi ostrołukowe okna. W elewacjach, od strony zachodniej, usytuowane są maswerkowe rozety. Szczyty wieńczące korpus są przysadziste, schodkowe, wypełnione ostrołukowymi blendami, w narożach wypełnione sterczynami z odcinkami kratownicowych fryzów nad blendami.

Elewacje prezbiterium, w dolnej części bezokienne, w górnej podzielone trzema oknami ostrołukowymi.

W kondygnacji cokołowej występują po dwa odcinkowe okienka doświetlające wnętrze krypty. W zachodniej elewacji prezbiterium usytuowane są dwa okienka ostrołukowe w południowej znajduje się odcinkowo zamknięte wejście. Kruchty przy elewacjach podłużnych mają formę portyków z portalami od strony południowej i północnej. Ostrołukowe portale o profilowanych uskokowo ościeżach zakończone są trójkątnymi





Plan Rozwoju Miejscowości – Bobolice

szczytami i sterczykami. Kruchta przy elewacji północnej poprzedzona jest schodami ujętymi murowaną, ażurową balustradą z dwoma dekoracyjnie opracowanymi filarkami. Elewacje wieży opracowane odmiennie na każdej kondygnacji. Na osi fasady znajduje się ostrołukowy portal z ościeżami profilowanymi półwałkami i zwieńczony wimperą. Nad portalem jest maswerkowa rozeta a nad nią kratownicowy fryz. Elewacje boczne tej części wieży zasłonięte są trójbocznymi klatkami schodowymi, których wnętrze oświetlone jest trzema ostrołukowymi okienkami.

Elewacje drugiej kondygnacji wieży podzielone są z trzech stron wysmukłymi, ostrołukowymi oknami, rozwiązanymi identycznie jak w korpusie. Nad oknami umieszczone są tarcze zegarowe. Ta część wieży zakończona jest narożnymi sterczykami i prostokątnymi uskokami nad tarczami zegarowymi. Z kwadratowej podstawy drugiej kondygnacji wyrasta ośmioboczna, ostatnia kondygnacja wieży, której elewacje dzielą smukłe, ostrołukowe okna z drewnianymi żaluzjami. Elewacje zakończone kratownicowym fryzem i profilowanym gzymsem, na którym spoczywa stożkowy hełm zwieńczony krzyżem.

Wnętrze korpusu ma układ pseudonawowy. Na trzy nawy dzieli po pięć par



smukłych, drewnianych filarków więzkowych, utworzonych z kwadratowych trzonów, na które spływają z czterech stron półwałkowe stożki ze strefą cokołową i kapitelową. Na kapitelach wspierają się pseudoarkady, wykonane z ostrołukowych krężyn z ażurowymi czwórliciami w narożnikach. Prezbiterium otwarte jest do nawy głównej smukłą, ostrołukową arkadą o profilowanych półwałkowymi stożkami ościeżach. Na ściany prezbiterium pomiędzy

oknami spływają ze sklepień żebra przechodzące w służki o cylindrycznych kapitelach pokrytych dekowacyjną roślinnością. W ścianie południowej prezbiterium znajduje się wejście do zakrystii.

Przy ścianie zachodniej usytuowana jest empora organowa wsparta na czterech słupach. Pomiędzy filarami naw bocznych usytuowane są empory boczne. W pogrubionym murze ściany wschodniej usytuowane są wejścia do krucht przynaróżnych podzielonych na trzy niewielkie pomieszczenia, z których środkowe są przejściami prowadzącymi na zewnątrz (obecnie nieczynne). W bocznych ścianach kruchty podwieżowej wejścia na schody prowadzące na empory i wyżej do wnętrza wieży.

Wnętrze przyziemia pod emporami oświetlają ostrołukowe okienka. Pod nimi usytuowane są duże ostrołukowe okna, o ościeżach






Plan Rozwoju Miejscowości – Bobolice

profilowanych półwałkami z dwudzielnym laskowaniem i rozetami w zwieńczeniu.

Kościół zbudowany jest z cegły czerwonej, na fundamencie z głazów granitowych. Wnętrze prezbiterium przykryte jest sklepieniem baldachimowym z żebrami, wewnątrz kruchty podwieżowej sklepieniem krzyżowo – żebrowym. Nawy korpusu przykryte zostały stropami drewnianymi. W nawie głównej strop został zakończony trójkątnie. Belki wiążące filary, podwieszane zostały do słupów wieży dachowej na nawach bocznych stropami płaskimi. Wnętrze krypty pod prezbiterium przykryto bezżebrowym sklepieniem palmowym wspartym



na ośmiobocznym filarze. Wieża dachowa jest drewniana, wreszarowo – rozporowa, ze słupami ustawionymi wzdłuż osi kalenicy. Dach pierwotnie kryty był dachówką karpiówką a w latach 90 – tych pokrycie dachu zostało zmienione na pokrycie z blachy trapezowej. Stolarka drzwiowa zewnętrzna dwuskrzydłowa deskowana, wzmocniona zastrzałami od wewnątrz. Wejście do nawy głównej zabezpieczone jest kratą żeliwną. Drzwi wewnętrzne nawy głównej – płycinowe, naświetle drzwi wykonane jest z witraży oprawione w olów. Ściany wewnętrzne kościoła są otynkowane i pomalowane na kolor szaro – błękitny. Posadzka wykonana jest z kwadratowych płytek ceramicznych. Schody z przedsionka kościoła prowadzące na górę (tz. balkon) wykonane są z betonu. W oknach przyziemia znajduje się szkło witrażowe, oprawione w olów, wzmocnione wiatrownicami. W oknach drugiego poziomu są ceglane laskowane szkła witrażowe.

Okna prezbiterium również znajdują się witraże. Pod prezbiterium w krypcie kościoła w oknach znajdują się kraty żeliwne.

- ZABYTKOWY CMENTARZ EWANGELICKI W BOBOLICACH

Nr i data wpisu do rejestru zabytków – 1211 z dn. 30.XII.1987 r.

Cmentarz powstał około 1882 – 1886 roku, znajduje się z północnej strony m. Bobolice przy wylocie w kierunku Koszalina. Cmentarz ma kształt rombu, wyraźnie czytelny układ dróg, alejek i granic cmentarza. Powierzchnia ogólna 2 ha. Najstarszy istniejący nagrobek pochodzi z 1914 roku. Na terenie cmentarza istnieje kamień z napisem „Die Toten Bublitzern” - jest to współczesny pomnik pozostawiony na terenie starego cmentarza oraz Panteon Pamięci II Wojny Światowej. Jest zespołem epitafijno – nagrobkowym usytuowanym na cmentarzu komunalnym, zbudowany z myślą o uczczeniu pamięci wszystkich poległych i cierpiących wskutek działań wojennych w imię wzajemnego pojednania i przebaczenia. Wykute w piaskowcu napisy upamiętniają tych, którzy byli więzieni i ginęli w oflagach i stalagach: Grossborn, Arnswalde, Luft-4, Gross Tychow, Woldenberg Stargard, Hammerstein. Mają tu swoją kwaterę żołnierze Armii Krajowej z batalionów "Odra" i "Gryf", którzy w czasie wojny walczyli na Pomorzu. Są tablice poświęcone Sybirakom, nauczycielom Pomorza i Kaszub, księżom i siostram zakonnym, Łękom. Autorem tego dzieła jest rzeźbiarz Zygmunt Wujek.



**- DAWNY KOŚCIÓŁ STAROLUTERAŃSKI
OB. CERKIEW PRAWOSŁAWNA P.W.
WSZYSTKICH ŚWIĘTYCH**



Plan Rozwoju Miejscowości – Bobolice

Nr i data wpisu do rejestru zabytków – A 323 z dn. 16.VIII.2007 r.

Kościół neogotycki zbudowany w 1902 r., wzniesiony dla gminy staro luterkańskiej. Od 1952 r. służy dla potrzeb parafii prawosławnej. Usytuowany przy narożniku ulic Szpitalnej i Pocztovej. Wpisem do rejestru zabytków objęto również otoczenie kościoła.



Kościół salowy. Rozplanowany na rzucie prostokąta z pięciobocznym prezbiterium od strony Zach. Po jego pld. stronie zakrystia z przedsionkiem. Wieża od strony wschodniej, częściowo wtopiona w korpus nawowy. IV – kondygnacyjna, w górnej partii ośmioboczna., zwieńczona ostrosłupowym hełmem z kulą i krzyżem. Korpus nawowy i prezbiterium oszkarpowane. Kościół murowany z cegły, elewacje nietynkowane. Kościół murowany z cegły, elewacje nietynkowane. Wystrój architektoniczny neogotycki (schodkowe szczyty korpusu nawowego, ostrołukowe otwory okienne i portal wschodni, gzymsy). Wnętrze korpusu nawowego



przykryte drewnianym stropem belkowym. Półotwarta więźba dachowa z dekoracyjnie opracowaną snycerką. Prezbiterium ślepione krzyżowo. W partii wsch. kościoła wsparta na słupach drewniana empora muzyczna z dekoracyjnie opracowaną balustradą. Zachowała się oryginalna stolarka drzwiowa i okienna, oszklenia witrażowe, w tym witraż z przedstawieniem Jezusa Dobrego Pasterza, w centralnym oknie prezbiterium (sygn. R.Scheibe i S.Halle).

Przedmiotowy obiekt stanowi reprezentatywny dla terenów Pomorza Zachodniego przykład neogotyckiej architektury sakralnej z pocz. XX w.

4. DZIECICTWO HISTORYCZNE

Dzieje miasta Bobolic i okolic sięgają okresu młodszego neolitu, o czym świadczą znalezione przeprowadzone wykopaliska. W urnie w Goździe znajdowały się szczytce, w Starem Bornem znajdował się miecz, a w grobowcach Głodowej i Trzebienia znaleziono agrafki i małe miseczki. Ówczesni osadnicy trudnili się rolnictwem. W I i II w. n. e. docierali w te okolice kupcy rzymscy, którzy pozostawili po sobie brązowe kociołki, misy i rondle. W okresie wczesnego średniowiecza i średniowiecza region był dość gęsto zasiedlony przez Słowian, po których pozostało wiele grodzisk, w tym grodzisko w Bobolicach. W tym czasie przez Bobolice prowadziło kilka szlaków handlowych, lądowych i wodnych. Takim ważnym szlakiem był szlak z Marchii Brandemburskiej do Prus, który zyskał jeszcze większe znaczenie gdy posiłki dla Zakonu Krzyżackiego szły przez Kołobrzeg i Bobolice do Człuchowa i Szczytna. Również istniała rzeką Chociel połączenie Bobolice - Kołobrzeg.

Pierwsza wzmianka źródłowa o Bobolicach ukazała się dość późno, bo dopiero 12 sierpnia 1320 roku w dokumencie kupna sporządzonym w Słupsku, w którym stwierdza się, że granice Zakonu sięgają ziemi bobolickiej, a później w dokumencie lokacyjnym. Dnia 17 kwietnia 1340 r. biskup Fryderyk von Eickstadt nadał Bobolicom lubeckie prawa miejskie a obowiązek wprowadzania w życie praw lokacyjnych powierza rycerzom: Bartuszewicowi i Goldbeck'owi (właściciel Głodowej). Nazwę miasta zapisano jako Bublitz. Wraz z nadaniem



Plan Rozwoju Miejscowości – Bobolice

praw miejskich miasto otrzymało herb. W 1350 r. wybrano pierwszą radę miejską oraz burmistrza, którego nazwisko nie jest znane. Natomiast w 1379 roku funkcję tę pełnił Rainerus Massow. Bobolice szybko się rozwinęły jako miasteczko handlowe. Mieszkało w nim wielu kupców i rzemieślników. Ten rozwój miasteczka przyciągnął osadników niemieckich, których ilość z roku na rok rosła. Równocześnie były Bobolice terenem walk i klęsk żywiołowych. W 1585 r. - zaraza; 1605 r., 1682 r., 1736 r., - pożary wyrządzające duże szkody materialne i ludnościowe (w 1740 r. żyło tu tylko 856 mieszkańców, w 1743 było w mieście 116 domów).

Miasto często przechodziło z rąk do rąk różnych właścicieli. Było m. in. własnością biskupów kamieńskich i pomorskich rodzin. Ta częsta zmiana właścicieli nie sprzyjała rozwojowi miasteczka. Dopiero w 1626 r. miasteczko otrzymując prawo do organizowania czterech jarmarków w roku, zyskało szansę dalszego rozwoju. W tym czasie mieszkał w nim 64 rzemieślników i 24 rolników. Wśród budowli z tego okresu należy wymienić ratusz i kościół, jednak do dnia dzisiejszego nie zachowały się żadne ślady tych budowli. Gdy jednak w XVII w. stało się częścią Brandemburgii, zeszło do rzędu osad marginalnych dla gospodarki regionu. W następnych wiekach losy Bobolic toczyły się różnie. Znaczne ożywienie odnotowano w miasteczku gdy w XVIII w. zostało ono powiatem i otrzymało połączenie kolejowe z Połczynem Zdrojem i Sławnem oraz drogowe z Koszalinem.

Powierzchnia powiatu w 1928 r. wynosiła 710 km², a mieszkało w nim 22.183 mieszkańców. W dniu 17 maja 1939 r. miasto liczyło 6.147 mieszkańców i posiadało m. in. elektrownię zbudowaną w 1898 r., młyny, tartaki, cegielnię, fabrykę maszyn rolniczych i fabrykę mebli. Bobolice zdobyte zostały przez Armię Czerwoną 5 marca 1945 r. i tym samym włączono je w granice polski. Zacięte walki spowodowały znaczne zniszczenia w zabudowie miasta (75%). Tego co nie zniszczono w czasie walki zniszczyli Rosjanie rabując i pałac ocalałe domy. Tak zrujnowane miasto "straszyło" przez wiele lat. Odgruzowano je dopiero w latach sześćdziesiątych. Pod koniec tych lat też zbudowano też pierwszy dom mieszkalny. Później powstała wytwórnia win, zakłady przemysłu wełnianego i inne. Rozwinęło się życie oświatowe, kulturalne (działał słynny w kraju klub "Tunel"), handel i rzemiosło.

Budownictwo sakralne

Pierwszy kościół w mieście wzniesiono po 1350 roku, chociaż jego budowę zaplanowano już w czasie lokacji miasta w 1340 r. Była to niewielka 1-nawowa ceglana świątynia z prostokątną wieżą. Obiekt ten znacznie przebudowany w XVII w. (1631 r.)


został w II połowie XIX w. rozebrany, a na jego miejsce wzniesiono w latach 1882-1886 nową neogotycką budowlą zachowaną do dziś (kościół parafialny rzymsko-katolicki p.w. Wniebowzięcia NMP). Został wpisany do rejestru zabytków. W

końcu XIX w. wzniesiono w mieście, nieopadal ówczesnego szpitala miejskiego (zniszczony w 1945 roku, później rozebrany) i cmentarza (obecnie park miejski "Na Skarpie") kościół w stylu neogotyckim zachowany do dziś (ul. Pocztowa).



Cmentarze

Na terenie miasta znajdują się 3 cmentarze, dwa z nich to dawne cmentarze obecnie nieczynne, jeden to obiekt nowy założony po 1945 roku, czynny, pełni rolę cmentarza komunalnego.





Plan Rozwoju Miejscowości – Bobolice

Obiekty nieczynne:

dawny cmentarz żydowski założony w XVIII w., zlokalizowany w rejonie ulic Reja, Mickiewicza (przy stadionie sportowym);
dawny cmentarz ewangelicki założony w II poł. XIX w., zlokalizowany pomiędzy ulicami Koszalińską i Jedności Narodowej.

Obiekty czynne:

cmentarz nowy katolicki założony po 1945 roku wraz z kaplicą, zlokalizowany pomiędzy ulicami Koszalińską i Jedności Narodowej.

Parki

W mieście znajduje się jeden park - "Na Skarpie". Założony został w latach 60-tych XX wieku obejmując teren zlikwidowanego, dawnego cmentarza ewangelickiego z II poł. XIX w. oraz pobliski trójkątny zieleniec z początku XX wieku. Na jego terenie znajduje się neogotycki kościół z końca XIX w., obecnie prawosławny.

Historia gminy

Najstarsze ślady osadnictwa na terenie gminy i przyległych terenów pochodzą z odległych epok - epoki kamiennej, neolitu, epoki brązu i żelaza. Ślady tego osadnictwa nie miały wpływu na dzisiejsze osadnictwo. Odkrycia archeologiczne na tym terenie wskazują na początki osadnictwa datowane na okres VII-X w. w pobliżu Wojęcina, u źródeł rzeki Chotli. Natomiast ślady osadnictwa z okresu IX-XII w. występują głównie w północno-wschodniej części gminy w dolinie rzeki Radew, w rejonie Kępsko - Drzewiany - Stare Borne - Górawino - Kurowo oraz przy byłym trakcie handlowym łączącym Wilekopolskę z północnym Bałtykiem, w rejonie Porost- Bobolice- Głodowa- Ubiedrze. Istotny wpływ na obecne osadnictwo i krajobraz miały procesy zachodzące w średniowieczu. Wiele miejscowości zostało założonych właśnie w tym okresie.

Ziemia bobolicka wchodząca w skład Księstwa Zachodniopomorskiego od 1248 r. do 1684 r. podlegała biskupowi kamieńskiemu. Rozwój osadnictwa wiejskiego można datować od I połowy XIV w., kiedy doszło do integracji ziem położonych wokół Bobolic w kraj Bobolice, który wraz z 3 miejscowości Bobolice wykupił biskup kamieński przekazując w 1342 r. 500 włók ziemi braciom Bartuskanis'om w celu zorganizowania osadnictwa.

Z okresu średniowiecza XIV-XV przetrwało niewiele informacji o tym terenie. Do powstałych wówczas miejscowości należą między innymi: Cybulino, Dargiń, Drzewiany, Głodowa, Gozd, Kłanino, Kurowo, Porost, Stare Borne, Świelino, Ubiedrze. Wcześniej w XII w. założone zostały Bobolice.

XVIII i XIX w. to okres znacznych zmian w osadnictwie. Zakładane od końca XVII w. i rozbudowywane w XVIII w. folwarki, często dziedziczne uzyskiwały samodzielność na zasadzie wykupywania ich przez właścicieli szlacheckich i pochodzenia mieszczańskiego.

W nowo powstających, rozbudowywanych i przebudowywanych w XIX w. majątkach ziemskich, często olbrzymich rozmiarów, zaczęto zakładać regularne zabudowania folwarczne z siedzibami nowych właścicieli lub dzierżawców. Rozbudowywano wsie chłopskie. Wysoki poziom techniczny Prus odbił się na budownictwie. Lokalnie powstały cegielnie w których produkowano cegłę dla nowego, trwałego budownictwa, które zastępowało budowlę drewniane.

Olbrzymi postęp technologiczny jaki nastąpił w II połowie XIX w. w przemyśle, rolnictwie i budownictwie spowodował na ziemi bobolickiej przede wszystkim:

budowę dworów, pałaców oraz kolonii wiejskich;



Plan Rozwoju Miejscowości – Bobolice

budowę szkół, kościołów, zakładów przemysłowych;



budowę mostów, linii kolejowych, młynów wodnych, wiatraków, dróg utwardzonych. W 1897 r. wybudowano linię kolejową z Grzmiącej do Polanowa, a w latach 1903-1905 połączono linią kolejową wąskotorową Bobolice z Koszalinem i Białogardem. W XIX w. rozpoczął się proces zmian krajobrazu poprzez wprowadzanie hodowli lasów i przeznaczania dużej ilości wrzosowisk i nieużytków oraz terenów częściowo zadrzewionych pod zalesienia. Wybudowanie linii kolejowych przyczyniło się do ożywienia rozwoju gospodarczego miasta i gminy oraz

osadnictwa.

I-sza wojna światowa nie wpłynęła w sposób istotny na osadnictwo gminy. Po zakończeniu wojny obszar gminy znalazł się w pobliżu granicy z Polską. Rozpoczęła się kolejna faza osadnictwa w postaci tzw. zabudowy kolonialnej (Łozice, Janowiec itp.).

Po roku 1945 majątki ziemskie przeszły na własność państwa. W większości przekazano je w użytkowanie PGR (Boboliczki, Bożniewice, Cybulino, Darzewo, Dobrociechy, Głodowa, Różany, Świelino) na kanwie których powstał nowy model wsi uspołecznionej wyodrębniający powiązane ze sobą funkcje - ośrodek produkcyjny, mieszkalnictwo i funkcje społeczno-kulturowe. Zahamowany został proces rozpraszania zabudowy. W większości wsi zatracił się dawny podstawowy element zagospodarowania którym była działka siedliskowa z zagrodą. W części majątków ziemię rozparcelowano i zasiedlono rolnikami indywidualnymi.



Dwory

Na terenie gminy znajduje się 16 obiektów dworskich zlokalizowanych w 16 wsiach. Do rejestru zabytków wpisano 4 obiekty:

dwór z połowy XIX w. wraz z parkiem we wsi Bożniewice;

pałac (dwór) z I połowy XIX w. wraz z parkiem we wsi Cybulino;

dwór I ćw. XIX w. wraz z parkiem we wsi Dargiń; dwór wraz z parkiem w Boboliczkach .

Parki - 23 obiekty zlokalizowane w 23 wsiach. Do rejestru zabytków wpisanych zostało 18 obiektów.

Cmentarze - 31 obiektów zlokalizowanych jest w 21 wsiach. Do rejestru zabytków wpisany jest jeden obiekt: - cmentarz przykościelny z XVI w. wraz z kościołem i wystrojem wnętrza we wsi Świelino.

Obiekty sakralne - 11 obiektów zlokalizowanych jest w 11 wsiach: Chmielno- kościół czynny (z ok. 1925 r.), Cybulino- kaplica grobowa (z XVII w. - zabytek), Drzewiany- kościół czynny (z końca XVIII w.), Głodowa- kościół czynny, Gozd- kościół czynny (z II połowy XIX w.),



Plan Rozwoju Miejscowości – Bobolice

Kłanino- kościół czynny (z XVIII w.), Krępa- kościół czynny (z II połowy XIX - zabytek), Kurowo- kościół czynny (z II połowy XIX w.), Porost- kościół czynny (z 1867 r.), Wojęcino- kaplica grobowa (z XIX w.), Świelino- kościół (z XV w. - zabytek).

Ważne daty

- 27.II.1339 r. - Zakup przez biskupa Fryderyka Eickstadta 3/4 ziemi bobolickiej wraz z Bobolicami od Wedlów i ich krewniaków.
- 17.IV.1340 r. - Biskup Fryderyk von Eickstadt wydał zezwolenie na lokację miasta Bobolic na prawach lubeckich.
- 1346 r. - Bracia Paul i Henning von Glasenappowie wszczęli spór z Bobolicami o granice. Napadli na miasto, wznieśli pożar i zabili mieszczanina.
- 24.IV.1350 r. - Biskup Jan potwierdził Bobolicom przywileje nadane w 1340 r.
- 1362 r. - Bobolicami włada Wójt Engelke von Manteufel.
- 1377 r. - Proboszczem w Bobolicach jest Gerhardt Debern.
- 1411 r. - Książę Bogusław VIII zdobywa siłą Bobolice, przekazane Krzyżakom przez biskupa Siegfryda Bocka.
- 1465 r. - Początek cechu piekarzy w Bobolicach.
- 1505 r. - Biskup Martin Carith odebrał Piotrowi Glasenappowi uprzednio sprzedane Bobolice, Ubiedrze i Kłanino, ponieważ popełnili przestępstwa.
- 1512 r. - Biskup Martin sprzedał za 3000 złotych guldenów zamek, miasto i wójtostwo Bobolice braciom Simonowi i Henningowi Lohde z Gozdu.
- 1414 r. - Biskup odebrał braciom Lohde Bobolice, ponieważ okazali się rabusiami. Następnie sprzedał je za 3000 florenów Jakubowi Klejstowi.
- 1563 r. - W protokole powizytacyjnym za lata 1563/1564 został wymieniony pierwszy pastor ewangelicki w Bobolicach - Johann Hartwich.
- 1564 r. - Zorganizowano w Bobolicach pierwszą szkołę. Budynek wzniesiono na placu przykościelnym.
- 1574 r. - Bobolice otrzymały od biskupa księcia Kazimierza prawo organizowania dodatkowo raz na rok jednego kramu oraz dwóch targów końskich i bydłowych.
- 1605 r. - Na początku września wielki pożar niszczy miasto.
- 1622 r. - Szkoła dla dziewcząt została oddzielona od szkoły dla chłopców.
- 1625 r. - Napady polskich kozaków Stanisława Lisowskiego na wieś ziemi bobolickiej.
- 1630 r. - Jako burmistrz Bobolic jest wzmiankowany Elias Kokeldey - nadzorca majątku Ostrówek.
- 1631 r. - Szwedcy żołnierze spowodowali wielki pożar miasta.
- 1638 r. - Cesarscy Chorwaci pułkownika Petera Lose, splądrowali Bobolice.
- 1639 r. - Ponowny wielki pożar miasta strawił szkołę.
- 1641 r. - W Bobolicach powstał diakonat ewangelicki. Pierwszym diakonem został Johann Koenig.
- 1648 r. - Pomorze Zachodnie zostało włączone do Brandenburgii. Jego namiestnikiem został książę Bogusław Croy.
- 1653 r. - Bogusław Croy otrzymał domenę bobolicką jako dożywocie.
- 1653 r. - 15 września została spalona na stosie w Bobolicach Katarzyna Kleyers, oskarżona o czary, kontakty z diabłami i o uśmiercanie dzieci.
- 1682 r. - W wielkim pożarze miasta padło 115 domów i dużo stodół.
- 1727 r. - 16 kwietnia urodził się w Bobolicach George Friedrich Dittmer - później słynny na całe Niemcy kupiec.



Plan Rozwoju Miejscowości – Bobolice



- 1736 r. - Kolejny pożar strawił 59 domów i 17 stodół.
- 1765 r. - W Bobolicach stacjonuje kompania huzarów.
- 1770 r. - W rejonie bobolickim zabito ostatniego wilka.
- 1778 r. - Johann Dawid Telling otrzymał od króla pozwolenie na budowę garbarni i młyna do mielenia kory dębowej.
- 1794 r. - Miasto i okolicę nawiedził straszny głód z powodu suszy.
- 1798 r. - Otwarto aptekę w Bobolicach.

- 1800 r. - Wielki pożar ogołocił miasto.
- 1807 r. - Bobolice okupują wojska napoleońskie.
- 1809 r. - 9 maja reaktywowano w mieście bractwo strzeleckie.
- 1813 r. - 24 czerwca zakwaterowano w Bobolicach niemiecko-rosyjski legion.
- 1816 r. - Bobolice otrzymały pierwszą konną pocztę.
- 1832 r. - Epidemia cholery.
- 1865 r. - Nad rzeką Chocielą uruchomiono przetwórnnię wełny. Właścicielem był Raasch.
- 1872 r. - Utworzono powiat bobolicki.
- 1879 r. - Urządzono szpital na 16 łóżek.
- 1881 r. - Została zakończona budowa nowej szkoły.
- 1896 r. - Uruchomiono linię kolejową Grzmiąca - Bobolice.
- 1898 r. - Agust Luckfiel - właściciel młyna wodnego uruchomił elektrownię wodną o mocy 16 kW.
- 1903 r. - Uruchomiono odcinek kolei szerokotorowej Bobolice - Polanów.
- 1904 r. - Zakończono budowę kościoła ewangelickiego- luterńskiego.
- 1908 r. - 28 lipca odsłonięto pomnik cesarza Wilhelma I.
- 1908 r. - 28 września Zarząd Miejski przeniósł się do budynku za kościołem.



- 1909 r. - Został ukończony budynek starostwa.
- 1912 r. - Rozbudowano szpital miejski do 36 łóżek.
- 1912 r. - Rozebrano stary ratusz na rynku.
- 1917 r. - 14 maja spłonęło 12 domów między obecnymi ulicami Matejki, Reymonta i Seligera.
- 1922 r. - Ustanowiono parafię katolicką w Bobolicach.
- 1927 r. - Zawalił się nasyp kolejowy w dolinie Chocieli.
- 1935 r. - Przy ulicy Dworcowej wzniesiono katolicką parafię.
- 1945 r. - 26 lutego zajęcie Bobolic przez Armię Czerwoną, pożar miasta. Rozpoczęto wysiedlanie

Niemców i osiedlanie Polaków.

5. Obiekty i tereny

Obiekty sportowe

- Stadion miejski, ul. Mickiewicza 20, 76-020 Bobolice,
- Hala widowiskowo – sportowa, ul. Głowackiego 7, 76-020 Bobolice,



Plan Rozwoju Miejscowości – Bobolice

- Przyszkolne boiska sportowe przy Zespole Szkół w Bobolicach
- Sala sportowo – gimnastyczna przy Zespole Szkół w Bobolicach



Tereny rekreacyjne

Przez miasto Bobolice przechodzi szlak rowerowy „Szlak pełnika Europejskiego”. Szlak rozpoczyna się przy Bobolicznych łąkach pełnikowych (0,0 km) wyjazd starym nasypem koło łąk do drogi Nr 25 w kierunku Białego Boru (0,25 km), dalej jadąc prosto nasypem skręcamy w lewo na ul. Polną (0,9 km) i wjeżdżamy na drogę asfaltową. Na skrzyżowaniu kierujemy się w prawo na ulicę Polanowską (1,3 km). Dojeżdżamy do kolejnego skrzyżowania i skręcamy w lewo na ulicę Dworcową (1,45 km). Po przejechaniu około 200 m wjeżdżamy na drogę brukową (1,65 km). Po 250 m skręcamy w prawo (1,9 km) i po przejechaniu dalszych 100 m skręcamy w prawo na ulicę Zieloną (2,00 km). Droga wiedzie przez Park na skarpie. Dalej skręcamy w lewo na ulicę Lipową (2,15 km) i później skręcając w prawo na Plac Chrobrego wjeżdżamy na drogę żużlową (2,30 km). Jadąc prosto po przejechaniu około 200 m wjeżdżamy na drogę brukowaną w kierunku Gozdu i mijamy Cmentarz Komunalny (2,7 km), gdzie znajduje się Panteon Pamięci Narodowej i dawny cmentarz ewangelicki z obeliskiem poświęconym Niemcom zamieszkującym dawniej Bobolice. Jadąc prosto drogą w kierunku Gozdu dojeżdżamy do „krzyżówki” na Radwanki i skręcamy w lewo na drogę polną (4,1 km). Po przejechaniu około 400 m skręcamy w drogę polną (4,5 km) w kierunku Ubiedrza. Jedziemy dalej drogą gruntową pośród pól i lasów. Droga na zmianę wznosi się i opada. Po przejechaniu ponad 2,5 km jedziemy wzdłuż skarpy i dojeżdżamy do skrzyżowania (7,45 km). Szlak dalej prowadzi prosto, ale skręcając w tym miejscu w prawo można dojechać do Boboliczek i dalej do Gozdu, gdzie bardzo ciekawym obiektem jest kościół pw. Świętego Jakuba Apostoła. Droga leśna prowadzi nas wśród drzew, mijamy niewielki, malowniczy strumyk i jadąc prosto dojeżdżamy do skrzyżowania z drogą asfaltową. Kierujemy się prosto i wjeżdżamy do wsi Ubiedrze (10,4 km) na brukowaną drogę. Mijamy przy drodze krzyż. Mijają dwa pierwsze zabudowania dojeżdżamy do alei, która w prawo poprowadzi nas do dawnego cmentarza ewangelickiego, gdzie znajdziemy bardzo ciekawy okaz drzewa wrośniętego w metalowe okucie dawnego pomnika. Jadąc prosto droga brukową mijamy Różewo i kierujemy się następnie drogą na Grotniki (10,75 km). Po przejechaniu prawie 1 kilometra docieramy do miejsca postojowego (11,7 km), usytuowanego w pobliżu rzeki. Jest to bardzo malownicza okolica. Dalej kierując się lasem jedziemy wśród drzew, z jednej strony mijamy liczne źródła i niewielkie wąwozy. Dalej kierując się tą samą drogą dojeżdżamy do Kępistego. W Kępistym skręcamy w lewo na drogę gruntową. Po przejechaniu 1,2 km docieramy do bardzo urokliwego zakątka – zakola Radwi. Tu znajduje się kolejne miejsce postojowe. Po przejechaniu 1,2 km dojeżdżamy do skrzyżowania. Wielbiciele pięknych krajobrazów powinni skręcić w prawo z głównej drogi w wąską dróżkę. Po przejechaniu 700 m znowu skręcamy w prawo, po kolejnych 200 m skręcamy w lewo i wjeżdżamy na ścieżkę (17,9 km). Szlak kluczy pośród malowniczych polan i drzew. Jedziemy wzdłuż rzeki Radew. Po prawej stronie widać bagna i torfowiska. Po przejechaniu 200 m skręcamy w lewo i jedziemy dalej prosto, mijamy ciekawe zwalone drzewo, na którego



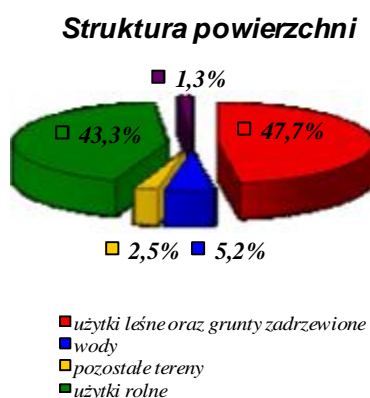
Plan Rozwoju Miejscowości – Bobolice

konarze rosną małe drzewka (18,4 km). Na prawo widać ambonę. Dalej jedziemy prosto wśród drzew, po drodze spotykamy liczne miejsca, gdzie rosną jagody. Następnie skręcamy w lewo i jedziemy pod górkę (20 km). Po przejechaniu 400 m znowu skręcamy w lewo i dalej dojeżdżamy do Szkołki Leśnej „Wrzosowiec” (20,8 km). Osoby preferujące wygodną jazdę powinny skrócić w lewo, w drogę gruntową. Po przejechaniu 300 m należy skrócić w prawo na drogę żużlową, po przejechaniu 550 m skręcamy w lewo i po przejechaniu 1,45 km dojeżdżamy do Szkołki Leśnej „Wrzosowiec”. Wyjeżdżając ze szkołki skręcamy w prawo. Po przejechaniu prawie 1,5 km skręcamy w prawo. Przez kolejne 1,5 km jedziemy prosto i dojeżdżamy do skrzyżowania dróg (23,1 km). Skręcamy w prawo i pokonując 1 km dojeżdżamy do zabytku archeologicznego „Kamienne Kręgi” (24 km).

Na terenie miasta znajdują się dwa parki – Park na Skarpie oraz Park miejski przy ul. Mickiewicza. Przy stadionie miejskim usytuowana jest strzelnica miejska. W pobliżu hali sportowej przygotowywany jest teren pod plac rekreacyjno – sportowy, na którym będą odbywać się m.in. Dni Bobolic.

6. Gospodarka, rolnictwo

Użytkowanie gruntów na terenie gminy



Na terenie gminy dominują dwa rodzaje użytkowania – lasy i użytki rolne. Lasy zajmują 47,7% a użytki rolne 43,3 %, łącznie zajmują

91% powierzchni gminy. Biorąc pod uwagę nieużytki, wody i zieleń można stwierdzić, że gmina jest słabo zainwestowana. Ma to znaczny wpływ na zachowanie się do dziś wielu cennych walorów przyrodniczych i krajobrazowych, zwłaszcza jezior lobeliowych, licznych oczek śródleśnych i śródpolnych oraz dużych kompleksów leśnych.

Na terenie miasta Bobolice znajduje się 548 podmiotów prowadzących działalność gospodarczą.

Największymi zakładami produkcyjnymi i usługowymi są:

Przedsiębiorca

Cukiernia-Piekarnia „MIŚ”




Plan Rozwoju Miejscowości – Bobolice

Właściciel Imię i nazwisko	Kądziela Danuta
adres	ul. Seligera 1376-020 Bobolice
Oferowane produkty, usługi	Szeroka gama galanterii cukierniczej i piekarniczej
Branża	Cukierniczo-piekarnicza
Przedsiębiorca	Zakład Przetwórstwa Spożywczego
Właściciel Imię i nazwisko	Michał Szugalski
adres	ul. Kolejowa 4, 76-020 Bobolice
Oferowane produkty, usługi	Napoje gazowane, mięso, wyroby wędliniarskie
Branża	spożywcza
osoba do kontaktu	Michał Szugalski
Przedsiębiorca	„Contema” Sp. z o.o.
Właściciel Imię i nazwisko	Misztal Adam, Maksymiuk Zenon, Marko Tadeusz
adres	ul. Polanowska 7, 76 - 020 Bobolice
Oferowane produkty, usługi	Produkcja kontenerów na odpady komunalne
Branża	przemysłowa
Osoba do kontaktu	współwłaściciele
Przedsiębiorca	Firma Stolarska „WOOD - STYL”
Właściciel Imię i nazwisko	Julia Biernacka
adres	ul. Przemysłowa 1, 76 - 020 Bobolice
Oferowane produkty, usługi	Produkcja elementów schodów drewnianych
Branża	Produkcja wyrobów z drewna
osoba do kontaktu	Marek Walter
Przedsiębiorca	„Behka Plast - Fab” Sp. z o.o.
Właściciel Imię i nazwisko	W. Balcer , H. Bongartz i B. Bongartz
adres	ul. Kolejowa 2, 76 - 020 Bobolice
Oferowane produkty, usługi	Produkcja węży PCV
Branża	przemysłowa
osoba do kontaktu	Krystyna Skórka, Arkadiusz Olearczyk
Przedsiębiorca	„Domino”
Właściciel Imię i nazwisko	Wojciech Balcer
adres	ul. Kolejowa 2, 76 - 020 Bobolice
Oferowane produkty, usługi	Węże spiralne, tworzywa: silikon, viton, teflon, poliuretan
Branża	Produkcja materiałów budowlanych



Plan Rozwoju Miejscowości – Bobolice

Przedsiębiorca	„Rumcajs Usługi - Produkcja”
----------------	------------------------------



Właściciel	Imię i nazwisko	Zygmunt Rożnowski
adres		ul. Jedności Narodowej 3 A, 76 - 020 Bobolice
Oferowane produkty, usługi		Remonty budowlane, stolarskie, ogrodzenia betonowe
Branża		budowlana

Przedsiębiorca	„Loman” Sp. z o.o.
----------------	--------------------

Właściciel	Imię i nazwisko	Funkcję przedstawiciela w oddziale pełni Marko Tadeusz
adres		ul. Polanowska 7, 76 - 020 Bobolice
Oferowane produkty, usługi		Transport międzynarodowy
Branża		transportowa

Przedsiębiorca	Zakład Usług Pogrzebowych
----------------	---------------------------

Właściciel	Imię i nazwisko	Daniel Bubiń
adres		ul. Reymonta 1, 76 - 020 Bobolice
Oferowane produkty, usługi		Kompleksowe usługi pogrzebowe
Branża		pogrzebowa

7. Instytucje

W miejscowość znajduje się Urząd Miejski, Zespół Szkół Publicznych, Przedszkole Samorządowe, Miejsko – Gminny Ośrodek Kultury, Centrum Informacji Turystycznej, Miejsko – Gminny Ośrodek Pomocy Społecznej, Zakład Usług Komunalnych i Oświatowych, Samodzielny Niepubliczny Zakład Opieki Zdrowotnej „Asklopios”, Urząd Pocztowy, Bank Spółdzielczy, Bank PKO BP SA, Komisariat Policji, Nadleśnictwo Bobolice, Zakład



Plan Rozwoju Miejscowości – Bobolice

Energetyczny Koszalin SA Posterunek Energetyczny w Bobolicach, Gminna Spółdzielnia „Samopomoc Chłopska” oraz przystanek autobusowy.

8. Ludzie, organizacje społeczne

Liczba ludności w miejscowości Bobolice w latach 2001 – 2006

Rok	Liczba ludności
31.12.2001 r.	4622
31.12.2002 r.	4571
31.12.2003 r.	4586
31.12.2004 r.	4546
31.12.2005 r.	4528
30.09.2006 r.	4504

Struktura ludności miasta według grup wiekowych w 2002 r.

Grupy wiekowe	Ogółem		Mężczyźni		Kobiety	
	Osoby	Struktura	Osoby	Struktura	Osoby	Struktura
Ogółem	4.571	100,0%	2.198	100,0%	2.373	100,0%
0 - 2 lat	128	2,8%	70	3,2%	58	2,4%
3 lata	40	0,9%	20	0,9%	20	0,8%
4 - 5 lat	95	2,1%	51	2,3%	44	1,9%
6 lat	48	1,1%	27	1,2%	21	0,9%
7 lat	74	1,6%	35	1,6%	39	1,6%
8 - 12 lat	331	7,2%	180	8,2%	151	6,4%
13 - 15 lat	219	4,8%	110	5,0%	109	4,6%
16 - 17 lat	157	3,4%	75	3,4%	82	3,5%
18 lat	95	2,1%	52	2,4%	43	1,8%
19-60/65* lat	2.829	61,9%	1.414	64,3%	1.415	59,6%
pow. 60/65 lat	555	12,1%	164	7,5%	391	16,5%

Kluby sportowe

Miejsko Gminny Ludowy Klub Sportowy „Mechanik” Bobolice Podstawowa działalność :

Klub jest członkiem Koszalińskiego Okręgowego Związku Piłki Nożnej i Zrzeszenia Ludowe Zespoły Sportowe. Terenem działania Klubu jest obszar miasta i gminy Bobolice, województwa zachodniopomorskiego, Polski i Europy. Celem Klubu jest krzewienie kultury fizycznej wśród dzieci, młodzieży i dorosłych na terenie działania Klubu oraz wychowanie



Plan Rozwoju Miejscowości – Bobolice

dzieci, młodzieży i dorosłych poprzez kulturę fizyczną i sport.

Klub realizując swoje cele poprzez :

- współdziałanie z władzami sportowymi, państwowymi i samorządowymi w celu zapewnienia członkom właściwych warunków do uprawiania sportu,
- uczestniczenie w rozgrywkach i zawodach sportowych rangi krajowej i międzynarodowej,
- organizowanie zawodów sportowych, rekreacyjno-sportowych i integracyjnych,
- sprawowanie opieki wychowawczej i prowadzenie systematycznej pracy szkoleniowej,
- preferowanie zdrowego stylu życia.

Aktualnie Klub posiada trzy zespoły piłkarskie grające w koszalińskiej lidze okręgowej (seniorzy, juniorzy, trampkarze). Oprócz udziału w rozgrywkach mistrzowskich Klub bierze czynny udział w organizacji imprez sportowo-rekreacyjnych dla dzieci i młodzieży. Zawodnicy Klubu uczestniczą w szeregu imprez sportowych takich jak : Ogólnopolski Turniej „Piłkarska Kadra Czeka”, Wojewódzka Olimpiada Młodzieży i inne.

Poza tym, klub promuje Bobolice na arenach sportowych kraju i za granicą.

Uczniowski Klub Sportowy „Olimpia”

Podstawowa działalność :



UKS Olimpia funkcjonuje na podstawie statutu określającego cele jego działalności. Należą do nich m.in. planowanie i organizowanie pozalekcyjnego życia sportowego dla dzieci i młodzieży , w tym osób niepełnosprawnych, integracja poprzez sport, organizowanie i udział w imprezach sportowych o zasięgu lokalnym, ogólnopolskim, jak i międzynarodowym. Sekcją wiodącą jest piłka nożna. Dwa zespoły dziecięce biorą udział w rozgrywkach ligowych prowadzonych przez Koszaliński Okręgowy Związek Piłki Nożnej. W klubie działa również sekcja rekreacyjno-sportowa, w której sezonowo odbywają się zajęcia w takich dyscyplinach jak : lekkoatletyka, tenis stołowy, koszykówka, pływanie, sporty siłowe, turystyka piesza i rowerowa. Posiada wykwalifikowaną kadrę trenerską i instruktorską, która stale uzupełnia swoją wiedzę.

Organizator imprez cyklicznych :

- Międzynarodowy Dziecięcy Turniej Piłki Nożnej Bobolice Cup – czerwiec,
- Ogólnopolski Integracyjny Jesienny Turniej Piłki Nożnej - wrzesień,
- Turnieje „Gramy o piłkę”- halowy, wiosenny, letni, jesienny,
- Integracyjny Turniej Tenisa Stołowego – październik,



Plan Rozwoju Miejscowości – Bobolice

- Integracyjny Turniej w „W wyciskaniu sztangi leżąc” – listopad,
- Wyjazdy na basen kąpielowy w Szczecinku,
- Ferie zimowe na sportowo,
- Wakacje z piłką,

Udział w turniejach ogólnopolskich i zagranicznych :

- „Z podwórka na stadion” (dla 10 latków),
- Puchar TP im. Marka Wielgusa – (dla 11 latków),
- Piłkarska Kadra Czeka (dla 14 latków),
- Halowy Turniej Trampkarzy im. Stanisława Figasa,
- Dobiegiew CUP,
- Młodzieżowy Turniej Piłki Nożnej w Demmin (D),
- Internationales Timm – Turnier Elmshorn (D),
- Organizowanych przez PTSS „Sprawni-Razem”,

Organizacje pozarządowe

Towarzystwo Ekologiczno-Kulturalne w Bobolicach

Misja:



- Działania na rzecz rozwoju kultury, oświaty i ochrony środowiska człowieka i zasobów naturalnych.
 - Upowszechnianie w społeczeństwie wiedzy historycznej, przyrodniczej oraz o procesach społeczno - ekonomicznych zachodzących na ziemi bobolickiej.
 - Wskazywanie zagrożeń ekologicznych w środowisku przyrodniczym subregionu i wpływanie na jego prawidłowe kształtowanie i wykorzystania.
- Popieranie amatorskiego ruchu artystycznego.
 - Podnoszenie wiedzy i popierania wysiłków naukowych członków i sympatyków Towarzystwa.
 - Współdziałanie z administracją rządową i samorządową oraz organizacjami społecznymi.
 - Inicjowanie i popieranie badań naukowych swoich członków w zakresie środowiska przyrodniczego, historii, osadnictwa i gospodarki na terenie działania Towarzystwa.
 - Gromadzenie materiałów i opracowywanie syntez dotyczących współczesnych przemian socjalno - kulturalnych mieszkańców Bobolic i okolicznych miejscowości.



Plan Rozwoju Miejscowości – Bobolice

- Organizowanie dla członków i sympatyków Towarzystwa odczytów, wykładów, seminariów o kulturze, gospodarce, środowisku kraju i subregionu.
- Publikowanie dorobku naukowego członków, związanego z tym terenem.

Działania:

- Organizacja sesji naukowych ogólnopolskich,
- Wydanie kwartalnika "Znad Chocieli",
- Kontynuacja prac nad poszerzeniem obszaru chronionego krajobrazu Polanowsko-Szczecińskiego,
- Edukacja ekologiczna, leśna,
- Udział w Programie BSR Eagle INTERREG III B,
- Wystawy przyrodnicze,
- Opracowanie filmów przyrodniczych,
- Organizacja uroczystości np. jubileuszowych : rocznica zakończenia II wojny św., rocznice związane ze znanymi postaciami ze Środkowego Pomorza: przyrodników, leśników ,itp.
- Wydawnictwo broszur, biuletynów itp.
- Spotkania ze społecznością lokalną, prelekcje, pogadanki itp.



Stowarzyszenie Wspierania Inicjatyw Społecznych w Bobolicach

Cele statutowe :

1. Aktywizacja mieszkańców Miasta i Gminy Bobolice do działań społecznych na rzecz środowiska lokalnego.
2. Tworzenie forum dla współpracy inicjatyw obywatelskich z samorządem, administracją rządową, organizacjami krajowymi i zagranicznymi.
3. Rozwijanie i popularyzowanie postaw filantropijnych w społeczności lokalnej.
4. Merytoryczne i finansowe wspieranie osób fizycznych i prawnych.
5. Gromadzenie i pomnażanie środków w formie utworzenia i prowadzenia funduszu lokalnego.
6. Prowadzenie własnych programów grantowych, edukacyjnych, filantropijnych, programów integrujących różne grupy społeczne mieszkańców oraz programów specjalistycznych w zakresie:
 - profilaktyki społecznej,
 - filantropii lokalnej,
 - pracy z dziećmi i młodzieżą zagrożoną patologią społeczną



Plan Rozwoju Miejscowości – Bobolice

- o przeciwdziałania przemocy,
- o wyrównania szans osób niepełnosprawnych,
- o pracy z osobami starszymi, bezdomnymi, uzależnionymi, bezrobotnymi

Stowarzyszenie działa już ponad jeden rok. W tak krótkim okresie swojej działalności członkowie stowarzyszenia podjęli się realizacji kilku wspaniałych inicjatyw. Działają oni wolontarystycznie, bez jakiegokolwiek wynagrodzenia. Na dzień dzisiejszy stowarzyszenie skupia 28 członków.

Inicjatywy SWIS:

1. Punkt Przeciwdziałania Przemowcy "Sens" w Bobolicach, (projekt realizowany od czerwca 2005 r. i jest kontynuowany) - finansowany ze środków Urzędu Miejskiego w Bobolicach. W "sensie" świadczone jest poradnictwo specjalistyczne, tj.: prawne, psychologiczne oraz logopedyczne. Ponadto realizowane są programy i warsztaty socjoterapeutyczne, takie jak: "Bliżej siebie", "Stop przemocy", "Zajęcia socjoterapeutyczne dla uczniów gimnazjum bobolickiego"
2. "Seniorzy i dzieci - To jest to! - Łączymy pokolenia" (projekt realizowano od września do grudnia 2005 r) - finansowany ze środków Urzędu Marszałkowskiego w Szczecinie. W programie udział wzięło: 30 dzieci z Przedszkola Szamorządowego, młodzież Zespołu Szkół Publicznych w Bobolicach (14) oraz 20 klubowiczów Klubu Aktywnego Seniora "Wrzos". W ramach tego projektu seniorzy poznali tajniki obsługi komputera, nauczyli pracować się z internetem i obsługiwać telefon komórkowy. Seniorzy zostali również zaproszeni do Bałtyckiego Banku Spółdzielczego celem uzyskania informacji w sprawie założenia kont osobistych i korzystania z karty bankomatowej. Ponadto dzieci i seniorzy wspólnie przygotowali Jasełka i wykonali komputerowo kartki świąteczne.
3. "Kolorowe lato - "Tafla" - moje miejsce na ziemi"(projekt realizowano od lipca do września 2005 r.). Program ten był skierowany do dzieci z sołectw Dargiń i Krępa oraz okolicznych wsi. Dzięki inicjatywie członków stowarzyszenia 49 dzieci spędziło wakacje ciekawie, bezpiecznie i wesoło.
4. Świąteczna pomoc dla dzieci z rodzin najuboższych - "Gwiazda betlejemka - łączymy pokolenia" (projekt realizowano w grudniu 2005 r.) - finansowany ze środków Urzędu Marszałkowskiego w Szczecinie. Programem objętych było 247 dzieci z rodzin najuboższych z terenu Gminy Bobolice. Dla dzieci - uczniów Zespołu Szkół Publicznych w Dargini, Szkół Podstawowych z Kurowa, Kłanina i Drzewian, zorganizowano zabawę mikołajkową. Dzieci odwiedził również Mikołaj z olbrzymim workiem prezentów.
5. Klub Aktywnego Seniora "Wrzos" (projekt realizowany od 10 maja 2005 r. i trwa nadal). Klub powstał 10 maja 2005 r. i funkcjonuje jako grupa samopomocowa. Na dzień dzisiejszy skupia około 30 osób. Celami klubu jest aktywizowanie seniorów do aktywnego spędzania czasu wolnego, zmiana stereotypów funkcjonujących w społeczeństwie na temat starości, wyrobienie poczucia własnej wartości, nawiązanie



Plan Rozwoju Miejscowości – Bobolice

współpracy międzypokoleniowej, nabycie nowych umiejętności, np. obsługa komputera, telefonu komórkowego, bankomatu itp.

6. Konferencja pt. "Wspólne działanie szansą na zapewnienie bezpieczeństwa - kontrakt socjalny jako narzędzie pracy z osobami doznającymi przemocy w rodzinie" (projekt realizowano w czerwcu 2005 r.). Patronat nad konferencją objęli Mariusz Holicki - Członek Zarządu Województwa Zachodniopomorskiego, merytorycznie odpowiedzialny za zdrowie i politykę społeczną w regionie zachodniopomorskim oraz Ryszard Osiowy - Starosta Koszaliński.

Koło Miejskie LOK w Bobolicach



Liga Obrony Kraju jest stowarzyszeniem ogólnopolskim. Głównym celem działania Ligi Obrony Kraju jest współuczestnictwo w kształtowaniu i umacnianiu w społeczeństwie, zwłaszcza wśród młodzieży, obywatelskiej postawy wobec spraw obronności Rzeczypospolitej Polskiej, prowadzeniu działalności oświatowo-wychowawczej oraz krzewieniu kultury fizycznej i rozwoju dyscyplin sportu, w tym sportu wyczynowego, wchodzących w zakres zainteresowania stowarzyszenia.

Cele statutowe Koło Miejskie LOK w Bobolicach osiąga poprzez patriotyczno-obronne oddziaływanie wychowawcze na swych członków i uczestników imprez, organizowanych przez stowarzyszenie, organizowanie oraz współorganizowanie okolicznościowych imprez masowych, popularyzowanie, organizowanie oraz stwarzanie warunków do masowego uprawiania, przede wszystkim przez młodzież, sportów obronnych, strzelectwa kulowego i pneumatycznego a także popularyzowanie wiedzy ekologicznej i współuczestniczenie w działaniach mających na celu ochronę przyrody i środowiska naturalnego.

Stowarzyszenie Ognisko TKKF „Bicykl” w Bobolicach

Ognisko TKKF „Bicykl” działa od sierpnia 2005 roku.

Zadania statutowe stowarzyszenia to:

- § upowszechnianie turystyki rowerowej, aby wspólne pedałowanie było potrzebą tak dzieci i młodzieży, jak i dorosłych, aby każdy wyjazd w trasę oprócz fizycznych zmagania dostarczał przeżyć estetycznych w obcowaniu z przyrodą i wzbogacał wiedzę uczestników o przebytych szlakach;
- § uczestnictwo w zajęciach oraz imprezach sportowych mających charakter współzawodnictwa z zachowaniem obowiązujących przepisów i norm w tym zakresie;



Plan Rozwoju Miejscowości – Bobolice

- § organizacja różnego rodzaju sekcji i zespołów o charakterze sportowym, rekreacyjnym, turystycznym i kulturalno – rozrywkowym;
- § organizacja zespołów profilaktyczno – usprawniających i rehabilitacyjnych;
- § organizowanie zlotów, festynów, turniejów, konkursów, spartakiad oraz innych masowych imprez w sferze kultury fizycznej
- § propagowanie i ułatwianie uprawiania indywidualnych form rekreacji ruchowej, organizację i prowadzenie obozów sportowo-rekreacyjnych.
- § organizację kursów i szkoleń w pionie turystyki, sportu i rekreacji.
- § wspieranie działań promujących poprawę bezpieczeństwa na zajęciach i imprezach.

Nazwa i logo naszego Ogniska wskazują, że rower stanowi główne narzędzie jego działalności. Ognisko upowszechnia turystykę rowerową. Przede wszystkim ognisko organizuje rajdy rowerowe (m.in. z cyklu „Poznajemy naszych sąsiadów”, „W poszukiwaniu wiosny”) oraz corocznie bierze udział i współorganizuje mityng rowerowy w ramach „Europejskiego Dnia bez samochodu”. Członkowie brali wielokrotnie udział w imprezach organizowanych na terenie innych gmin i powiatów czynnie promując miasto i gminę Bobolice. Podczas rajdów i wycieczek opisywano trasy przejazdów. Corocznie Ognisko organizuje Crossowy Wyścig Rowerowy o Mistrzostwo Gminy Bobolice. Wyścig ten na stałe wpisał się w kalendarz imprez. Biorą w nim udział nie tylko mieszkańcy gminy ale również mieszkańcy innych gmin, a nawet województw.

W 2006 roku łącznie Ognisko przeprowadziło 15 imprez, w których wzięło udział 405 osób w wieku od 8 do 70 lat. Warte podkreślenia jest również to, że w mijającym roku więcej osób było zaangażowanych w organizację i przeprowadzenie imprez. Wszystkie imprezy przebiegały w dobrych nastrojach z zachowaniem niezbędnych środków bezpieczeństwa.

Stowarzyszenie Aktywności Społeczno – Artystycznej „Po Drodze”

Celem działalności Stowarzyszenia jest:

1. Prowadzenie działalności społecznej i prospołecznej ze szczególnym uwzględnieniem dzieci, młodzieży, grup defaworyzowanych społecznie, niepełnosprawnych, bezdomnych, bezrobotnych, seniorów oraz grup zagrożonych patologią społeczną.
2. Wspieranie i organizacja dobroczynności oraz działań humanitarnych.
3. Prowadzenie działalności kulturalnej na rzecz mieszkańców, z wykorzystaniem możliwości jakie daje współpraca ogólnopolska i międzynarodowa.
4. Propagowanie i rozwój twórczości artystycznej, malarstwa, rzeźby, muzyki, teatru, fotografii, pisarstwa, filmu, rękodzieła ludowego oraz pozostałych sztuk pięknych i innych dziedzin aktywności artystycznej.
5. Organizacja współpracy twórców ze środowiska lokalnego na arenie ogólnopolskiej i międzynarodowej.



Plan Rozwoju Miejscowości – Bobolice

6. Gromadzenie i udostępnianie informacji turystycznej.
7. Promocja regionu poprzez organizowanie stoisk kulturalnych, targów i wystaw sztuki ludowej i rzemiosła artystycznego
8. Promowanie wymian międzykulturowych.
9. Działalność proekologiczna.
10. Realizowanie wszelkich innych, w granicach dozwolonych prawem wniosków i postulatów członków Stowarzyszenia
11. Wszechstronna współpraca z organami, instytucjami i osobami prawnymi, krajowymi i zagranicznymi szczególnie w dziedzinie podtrzymywania, odtwarzania i rozpowszechniania dziedzictwa kulturowego- rękodzielnictwa, folkloru oraz dawnych tradycji.

II ANALIZA SWOT

SILNE STRONY – ATUTY ROZWOJU MIEJSCOWOŚCI BOBOLICE

- położenie komunikacyjne
- wysoka aktywność władz gminy, posiadających zdolność do współpracy z otoczeniem zewnętrznym oraz zdobywania zewnętrznych środków finansowych na realizację ważnych przedsięwzięć gminnych,
- prężnie działające organizacje pozarządowe
- aktywne społeczeństwo działające na rzecz promocji i rozwoju Bobolic
- wysokie walory krajobrazowe
- czyste otoczenie i środowisko naturalne
- dużo terenów zielonych i lasów
- położone niedaleko rezerwaty przyrody – Buczyna i obszary wpisane do sieci Natura 2000 - Jezioro Szare, Jezioro Piekielko, Obszar Chronionego Krajobrazu Dolina Chocieli i Dolina Radwii
- rozpoczęta gazyfikacja miasta
- całkowite zwodociągowanie miasta
- pełna telefonizacja miasta
- Rosnąca liczba zarejestrowanych podmiotów gospodarczych
- hala widowiskowo - sportowa

SŁABE STRONY – CZYNNIKI OGRANICZAJĄCE ROZWÓJ BOBOLIC



Plan Rozwoju Miejscowości – Bobolice

- niezagospodarowane tereny rekreacyjne
- brak bazy noclegowej
- bezrobocie
- postępujące ubożenie społeczeństwa
- nie rozwinięte funkcje miejskie z racji bliskości Koszalina i Szczecinka (administracja, funkcje obsługi biznesu i usług)
- brak terenów uzbrojonych i wyznaczonych pod inwestycje
- wysokie potrzeby na realizację nowej i zmodernizowanie istniejącej infrastruktury technicznej, w tym infrastruktury ochrony środowiska i turystycznej
- mało skuteczna promocja walorów przyrodniczych gminy oraz dziedzictwa kulturowego dla ściągnięcia kapitałów zewnętrznych, wynikająca z ograniczonych możliwości finansowych,
- brak oferty turystycznej dla rodzin z małymi dziećmi

SZANSE I OKAZJE – MOŻLIWOŚCI ROZWOJU MIASTA

- Sprzyjająca polityka regionalna, w tym adresowana do rozwoju obszarów wiejskich
- Zwiększenie dostępności do kapitałów i środków pomocowych, w tym pochodzących z Unii Europejskiej
- Popyt w Polsce i Europie na usługi turystyczne, oparte na zasobach przyrodniczych

ZAGROŻENIA – CZYNNIKI NIESPRZYJAJĄCE

- zła sytuacja rolnictwa i zakładów produkcyjno - usługowych, rozdrobnienie gospodarstw rolnych i i zakładów produkcyjno – usługowych i ich niedofinansowanie,
- niskie nakłady na inwestycje remontowo – modernizacyjne układów transportowych, w tym dróg powiatowych, wojewódzkich i krajowych przebiegających przez gminę,
- opuszczanie miasta przez młodych ludzi
- starzejące się społeczeństwo

III WIZJA ROZWOJU MIASTA

Program Odnowy wsi realizowany w miejscowości Bobolice wpisuje się w cele strategiczne rozwoju gminy Bobolice, której misją jest: zrównoważony rozwój społeczno - gospodarczy nastawiony na wykorzystanie lokalnych zasobów naturalnych z ekologicznym rolnictwem i ciekawą ofertą turystyczną.



Plan Rozwoju Miejscowości – Bobolice

Jednym z celów przyjętej w sierpniu 2003 roku przez Radę Miejską „Strategii Rozwoju Miasta i Gminy Bobolice na lata 2003-2013” jest:

1. Rozbudowa infrastruktury technicznej na terenie miasta i gminy Bobolice zmierzająca do zapewnienia wysokiej jakości życia mieszkańców;
2. Wszechstronne wspieranie rozwoju gospodarczego w oparciu o istniejący potencjał środowiska i mieszkańców;
3. Rozwój usług społecznych z wykorzystaniem inicjatyw mieszkańców.

Priorytetowe jest też poszerzenie oferty kulturalnej, rekreacyjnej i sportowej.

IV ARKUSZ PLANOWANIA - OPIS PLANOWANYCH DO REALIZACJI ZADAŃ

Priorytet : Poszerzenie oferty kulturalnej, rekreacyjnej i sportowej – inwestycje z zakresu modernizacji i wyposażenia obiektów pełniących funkcje kulturalne, rekreacyjne i sportowe - urządzenie placów zabaw

ZADANIE 1 – Plac zabaw – ul. Plac Zwycięstwa

Opis stanu istniejącego

Teren przeznaczony pod urządzenie placu zabaw – PLAC ZWYCIĘSTWA znajduje się na działce nr 356/1 obręb ewidencyjny nr 3, będącej własnością Gminy. Jest to teren płaski, na którym znajdują się już urządzenia zabawowe. Położony jest on w centrum miejscowości, w bezpośrednim sąsiedztwie drogi publicznej o nawierzchni bitumicznej.

Opis przedsięwzięcia:

Planuje się wykonanie placów zabaw poprzez ustawienie następujących urządzeń zabawowych i rekreacyjnych:

- piaskownica,
- 2 zestawy zabawowe dla dzieci,
- huśtawki równoważne podwójna,
- huśtawki sprężynowe (bujak),
- huśtawka dwuosobowa wahadłowa
- ławki drewniana,
- karuzeli,
- kosz do gry w koszykówkę



Plan Rozwoju Miejscowości – Bobolice

- stolik do gry w szachy,
- kosze na śmieci

Teren placów zabaw zostanie wyrównany, obsiany trawą i ogrodzony.

ZADANIE 2 – Plac zabaw – ul. Plac Chrobrego

Termin realizacji: 2008r.

Opis stanu istniejącego

Teren przeznaczony pod urządzenie placu zabaw – PLAC CHROBREGO znajduje się na działce nr 61 obręb ewidencyjny nr 3, będącej własnością Gminy. Jest to teren płaski, niezabudowany i porośnięty trawą. Położony jest on niemal w centrum miejscowości, w bezpośrednim sąsiedztwie drogi publicznej o nawierzchni bitumicznej.

Opis przedsięwzięcia:

Planuje się wykonanie placów zabaw poprzez ustawienie następujących urządzeń zabawowych i rekreacyjnych:

- piaskownica,
- 2 zestawy zabawowe dla dzieci,
- huśtawki równoważne podwójna,
- huśtawki sprężynowe (bujak),
- huśtawka dwuosobowa wahadłowa
- ławki drewniana,
- karuzeli,
- kosz do gry w koszykówkę
- stolik do gry w szachy,
- kosze na śmieci

Teren placów zabaw zostanie wyrównany, obsiany trawą i ogrodzony.

Opis planowanych przedsięwzięć:



Plan Rozwoju Miejscowości – Bobolice

Celem budowy placu zabaw jest podniesienie standardu życia mieszkańców miasta Bobolice, podniesienie atrakcyjności turystycznej oraz zaspokojenie potrzeb społecznych i rekreacyjno – kulturalnych mieszkańców Bobolic.

Przewidziane w projekcie działania obejmują zagospodarowanie i niwelację działek z przeznaczeniem na teren rekreacyjno – wypoczynkowy. Na zagospodarowanych działkach planuje się umieszczenie urządzeń zabawowych, małej architektury, nasadzenie zieleni, itp.

V HARMONOGRAM WDRAŻANIA ZADAŃ

Harmonogram realizacji projektu: Budowa placów zabaw w 2008 roku	Etapy/planowane działania	I	II	III	IV	V
	Wykonanie kosztorysów	X				
	Uzyskanie pozwoleń	X				
	Roboty budowlano – montażowe		X			
	Dostawa i montaż wyposażenia placów zabaw			X		
	Nasadzenia i zakończenie prac				X	
	Rozliczenie inwestycji				X	



Plan Rozwoju Miejscowości – Bobolice

VI SZACUNKOWY KOSZTORYS

Plac zabaw – ul. Plac Zwycięstwa – wartość kosztorysu – **57 179,74 t zł.**

	Roboty demontażowe i remontowe				9.819,55
1	Wykucie z podłoża elementów stalowych osadzonych w betonie - analogia	szt	10,000	25,70	257,04
2	Transport wewnętrzny materiałów sztucznych o masie ponad 50 do 100kg pojazdami skrzyniowymi na odległość do 0,5km z załadunkiem i wyładunkiem ręcznym - wywóz zdemontowanych urządzeń zabawowych zabawowych - analogia	t	2,000	84,73	169,45
3	Nakłady uzupełniające do tablicy 1509 na transport materiałów pojazdami samochodowymi na dalsze 0,5km ponad 0,5km	t	2,000	1,39	2,78
4	Rozebranie okładziny drewnianej piaskownicy - analogia	stopień	4,000	10,58	42,34
5	Roboty ziemne z transportem urobku samochodami samowyladowczymi na odległość do 1km w gruncie kategorii I-II - wymiana piasku w piaskownicy	m3	0,270	62,15	16,78
6	Okładzina drewniana piaskownicy	m2	6,700	167,28	1.120,79
7	Warstwa odsączająca żwirowa piaskownicy	m3	0,900	59,83	53,85
8	Wypełnienie piaskownicy piaskiem	m3	2,700	95,76	258,54
9	Ogrodzenie panelowe ozdobne z prętów stalowych zgrzewanych punktowo wys. 109 cm - analogia	m	22,000	284,73	6.263,99
10	Remonty cząstkowe chodników z płyt betonowych o wymiarach 50x50x7cm na podsypce piaskowej z wypełnieniem spoin piaskiem	m2	16,000	14,01	224,09
11	Nawierzchnia żwirowa o gr. warstwy po zagęszczeniu 5 cm – analogia	m2	250,000	8,35	2.088,24
12	Chodniki o nawierzchni żwirowej o grubości warstwy po zagęszczeniu 5cm - za każdy dalszy 1cm	m2	- 500,000	1,36	-678,38
	Urządzenia zabawowe i rekreacyjne				33.728,63
13	Montaż stolika i dwóch siedzisk w piaskownicy - analogia	szt	1,000	231,07	231,06
14	Montaż zestawu zabawowego - skład wg SIWZ - analogia	szt	1,000	22.471,30	22.471,30
15	Montaż bujawek sprężynowych - analogia	szt	2,000	970,09	1.940,18
16	Montaż stolika do gry w chińczyka - analogia	szt	1,000	3.542,89	3.542,88
17	Montaż huśtawki podwójnej - analogia	szt	1,000	1.683,64	1.683,63
18	Montaż ławek drewnianych z oparciem - analogia	szt	5,000	557,69	2.788,46
19	Montaż koszy na odpady - analogia	szt	3,000	357,04	1.071,12
	Zieleń				3.320,46
20	Ręczne przekopanie gleby na terenie płaskim zagruzowanym w gruncie kategorii III	m2	22,500	6,70	150,85
21	Sadzenie krzewów żywoplotowych w rowach o szerokości do 45cm w gruncie kategorii III z zaprawą dołów do połowy	szt	200,000	5,88	1.176,48
					33
22	Sadzenie drzew i krzewów iglastych na terenie płaskim w gruncie kategorii III o	szt	6,000	35,52	213,13



Plan Rozwoju Miejscowości – Bobolice

Lp.	Opis	Jm	Ilość	Cena	Wartość
	Urządzenia zabawowe i rekreacyjne				34.487,93
1	Piaskownica drewniana sześciokątna o dł. boku 1,60 m z obiciem górnym z deski dębowej z dwoma siedziskami i stolikiem - analogia	m	9,600	140,09	1.344,84
2	Warstwa odsączająca żwirowa piaskownicy	m3	0,675	67,41	45,51
3	Wypełnienie piaskownicy piaskiem	m3	2,025	95,76	193,92
4	Montaż zestawu zabawowego wg. SIWZ - analogia	szt	1,000	11.302,71	11.302,71
5	Montaż huśtawki podwójnej - analogia	szt	4,000	603,60	2.414,40
6	Montaż huśtawki typu koniki - analogia	szt	1,000	1.533,22	1.533,23
7	Sprężynowiec "motor" - analogia	szt	1,000	980,47	980,48
8	Montaż karuzeli typu "trzymiel"	szt	1,000	3.844,72	3.844,73
9	Montaż zestawu zabawowego typu "pociąg" - analogia	m	1,000	6.839,92	6.839,92
10	Montaż ławek z elementów drewnianych	szt	10,000	236,42	2.364,23
11	Montaż koszy na odpady - analogia	szt	5,000	357,37	1.786,88
12	Budowa ogrodzenia z płyt drewnianych na słupkach drewnianych	m2	46,800	39,25	1.837,08
	Boisko do gry w koszykówkę				6.346,10
13	Obsadzenie bramki z koszem - analogia	szt	4,000	377,47	1.509,90
14	Montaż ławek z elementów drewnianych - analogia	szt	4,000	764,05	3.056,20
15	Tablica informacyjna	szt	1,000	1.780,00	1.780,00

Plac zabaw – ul. Plac Chrobrego łączna wartość kosztorysu **49 817,52 zł**

Opracowanie: Agnieszka Siewiera