












Biuletyn Informacji Publicznej Urząd Miejski w Bobolicach

BIP > [GOSPODARKA](#) > [Nieruchomości](#) > [Wykazy nieruchomości do zbycia](#) > Wykazy nieruchomości przeznaczonych do sprzedaży: działka nr 260/86 w obrębie ewidencyjnym POROST, działka nr 108/3 w obrębie ewidencyjnym nr 3 Miasta Bobolice oraz działka nr 18/2 w obrębie ewidencyjnym nr 3 Miasta Bobolice

Wykaz nieruchomości przeznaczonej do sprzedaży, działka nr 260/86 w obrębie ewidencyjnym POROST, gmina Bobolice 584 KB   

Wykaz nieruchomości przeznaczonej do sprzedaży, działka nr 108/3 w obrębie nr 3 Miasta Bobolice 539 KB   

Wykaz nieruchomości przeznaczonej do sprzedaży, działka nr 18/2 w obrębie ewidencyjnym nr 3 Miasta Bobolice 537 KB   

BURMISTRZ BOBOLIC informuje, że zgodnie z art. 35 ust. 1 ustawy z dnia 21 sierpnia 1997 r. o gospodarce nieruchomościami (Dz. U. z 2010 r. Nr 102, poz. 651 z późn. zm.) na tablicy ogłoszeń w siedzibie Urzędu Miejskiego w Bobolicach przy ul. Ratuszowej 1, wywieszono zostały do publicznej wiadomości na okres 21 dni, tj. **od 23.05.2013 r. do 13.06.2013 r.** wykazy o przeznaczeniu do:

1. **sprzedaży w drodze przetargu ustnego nieograniczonego** niezabudowanej działki gruntu nr **260/86** o powierzchni **0,0498 ha** położonej w obrębie ewidencyjnym POROST, gmina Bobolice, oznaczonej w studium uwarunkowań i kierunków zagospodarowania przestrzennego miasta i gminy Bobolice jako **usługi turystyki i wypoczynku**,
2. **sprzedaży w drodze bezprzetargowej** niezabudowanej działki gruntu nr **108/3** o powierzchni **0,0095 ha** położonej przy ul. Szpitalnej w obrębie ewidencyjnym nr 3 Miasta Bobolice na rzecz **właścicieli nieruchomości przyległej** oznaczonej ewidencyjnie jako działka nr 107 o powierzchni 0,0522 ha, obręb ewidencyjny nr 3 Miasta Bobolice w celu poprawienia warunków zagospodarowania nieruchomości przyległej,
3. **sprzedaży w drodze bezprzetargowej** działki gruntu nr **18/2** o powierzchni **0,0056 ha** położonej przy ul. Jedności Narodowej w obrębie ewidencyjnym nr 3 Miasta Bobolice na rzecz **właścicieli nieruchomości przyległej** oznaczonej ewidencyjnie jako działka nr 17 o powierzchni 0,0493 ha, obręb ewidencyjny nr 3 Miasta Bobolice w celu poprawienia warunków zagospodarowania nieruchomości przyległej.

Termin składania wniosków przez osoby, którym przysługuje pierwszeństwo w nabyciu nieruchomości na podstawie art. 34 ust. 1 pkt 1 i pkt 2 ustawy z dnia 21 sierpnia 1997 r. o gospodarce nieruchomościami wynosi 6 tygodni licząc od dnia wywieszenia wykazów.

Źródło informacji: brak danych, Data źródła: brak danych,
Zatwierdził do publikacji: BIP Administrator, data publikacji: 2013.05.23, 12:03,
[Historia zmian](#)