















Biuletyn Informacji Publicznej Urząd Miejski w Bobolicach

BIP > [GOSPODARKA](#) > [Nieruchomości](#) > [Wykazy nieruchomości do zbycia](#) > Wykazy nieruchomości przeznaczonych do zbycia: działka gruntu nr 13 położona w obrębie GOZD, działka nr 244 położona w obrębie ŁOZICE, działka nr 122/1 położona w obrębie UBIEDRZE oraz budynek mieszkalny nr 1 położony w Bobolicach przy ul. Polnej

Wykaz nieruchomości przeznaczonej do sprzedaży: działka nr 13 obręb GOZD	35 KB	  
Wykaz nieruchomości przeznaczonej do zbycia w drodze darowizny: działka nr 244 obręb ŁOZICE	34 KB	  
Wykaz nieruchomości przeznaczonej do zbycia w drodze darowizny: działka nr 122/1 obręb UBIEDRZE	34 KB	  
Wykaz nieruchomości przeznaczonej do sprzedaży: budynek mieszkalny nr 1 w Bobolicach przy ul. Polnej	36 KB	  

BURMISTRZ BOBOLIC informuje, że zgodnie z art. 35 ust. 1 ustawy z dnia 21 sierpnia 1997 r. o gospodarce nieruchomościami (Dz. U. z 2010 r. Nr 102, poz. 651 z późn. zm.) na tablicy ogłoszeń w siedzibie Urzędu Miejskiego w Bobolicach przy ul. Ratuszowej 1, wywieszono zostały do publicznej wiadomości na okres 21 dni, tj. **od 14.02.2013 r. do 07.03.2013 r.** wykazy o przeznaczeniu do:

- sprzedaży w drodze przetargu ustnego nieograniczonego** niezabudowanej działki gruntu nr **13** o powierzchni **3,8700 ha** położonej w obrębie ewidencyjnym GOZD, gmina Bobolice, oznaczonej w obowiązującym miejscowym planie zagospodarowania przestrzennego jako **35R - tereny rolne**,
- zbycia w drodze darowizny** na rzecz Skarbu Państwa - Państwowego Gospodarstwa Leśnego Lasy Państwowe - Nadleśnictwo Szczecinek działki gruntu nr **244** o powierzchni **0,7276 ha** położonej w obrębie ewidencyjnym ŁOZICE, gmina Bobolice, oznaczonej w studium uwarunkowań i kierunków zagospodarowania przestrzennego gminy Bobolice jako **droga**,
- zbycia w drodze darowizny** na rzecz Powiatu Koszalińskiego działki gruntu nr **122/1** o powierzchni **0,4200 ha** położonej w obrębie ewidencyjnym UBIEDRZE, gmina Bobolice, oznaczonej w studium uwarunkowań i kierunków zagospodarowania przestrzennego gminy Bobolice jako **droga**,
- sprzedaży w drodze bezprzetargowej na rzecz dotychczasowego najemcy budynku mieszkalnego nr 1 oraz budynku gospodarczego** położonych w **Bobolicach przy ul. Polnej** wraz z działką gruntu nr **255** o powierzchni **0,0471 ha**, obręb ewidencyjny nr 3 Miasta Bobolice.

Termin składania wniosków przez osoby, którym przysługuje pierwszeństwo w nabyciu nieruchomości na podstawie art. 34 ust. 1 pkt 1 i pkt 2 ustawy z dnia 21 sierpnia 1997 r. o gospodarce nieruchomościami wynosi 6 tygodni licząc od dnia wywieszenia wykazów.

Źródło informacji: brak danych, Data źródła: brak danych,
Zatwierdził do publikacji: BIP Administrator, data publikacji: 2013.02.14, 15:59,
[Historia zmian](#)